 <p>SERVICIO GEOLÓGICO COLOMBIANO</p>	ESPECIFICACIONES TECNICAS	<i>VERSIÓN 1</i>
		Página 1 de 16

**REPÚBLICA DE COLOMBIA
SERVICIO GEOLÓGICO COLOMBIANO**

ESPECIFICACIONES TECNICAS

PRESTACIÓN DE SERVICIOS PARA REALIZAR LA “GENERACIÓN DE UN MODELO DIGITAL DEL TERRENO EN FORMATO RASTER CON RESOLUCIÓN ESPACIAL DE UN (1) METRO, ORTOFOTOMOSAICOS Y LA CARTOGRAFÍA BÁSICA A ESCALA 1:2.000, QUE CUBRAN LA ZONA DE ESTUDIO EN EL MUNICIPIO DE SAN EDUARDO, BOYACÁ.”

BOGOTÁ D.C. MAYO DE 2019

 <p>SERVICIO GEOLÓGICO COLOMBIANO</p>	ESPECIFICACIONES TECNICAS	<i>VERSIÓN 1</i>
		Página 2 de 16

1. LA DESCRIPCIÓN DE LA NECESIDAD QUE LA ENTIDAD ESTATAL PRETENDE SATISFACER CON LA CONTRATACIÓN

El **SERVICIO GEOLÓGICO COLOMBIANO**, es un Instituto Científico y Técnico, adscrito al Ministerio de Minas y Energía, que hace parte del Sistema Nacional de Ciencia, Tecnología e Innovación – SNCTI, al cual se le aplican las disposiciones de las Leyes 80 de 1993 y 1150 de 2007 en materia de contratación administrativa y sus Decretos Reglamentarios.

El artículo 3° del Decreto Ley 4131 de 2011 precisó que como consecuencia del cambio de naturaleza, el **SERVICIO GEOLÓGICO COLOMBIANO** tiene como objeto *“realizar la investigación científica básica y aplicada del potencial de recursos del subsuelo; adelantar el seguimiento y monitoreo de amenazas de origen geológico; administrar la información del subsuelo; garantizar la gestión segura de los materiales nucleares y radiactivos en el país; coordinar proyectos de investigación nuclear, con las limitaciones del artículo 81 de la Constitución Política, y el manejo y la utilización del reactor nuclear de la Nación”*.

El artículo 4° del Decreto Ley 4131 de 2011 precisó que para el cumplimiento de su objeto, EL **SERVICIO GEOLÓGICO COLOMBIANO** cumplirá las siguientes funciones, entre otras:“(…) 3. *Generar e integrar conocimientos y levantar, compilar, validar, almacenar y suministrar, en forma automatizada y estandarizada, información sobre geología, recursos del subsuelo y amenazas geológicas, de conformidad con las políticas del Gobierno Nacional. (...) 10. Investigar fenómenos geológicos generadores de amenazas y evaluar amenazas de origen geológico con afectación regional y nacional en el territorio nacional. 11. Proponer, evaluar y difundir metodologías de evaluación de amenazas con afectaciones departamentales y municipales...*”

El artículo 9° del Decreto Ley 2703 de 2013 precisó que las Funciones de la Dirección de Geoamenazas son, entre otras: “(…) 2. *Dirigir las actividades conducentes al estudio, análisis y evaluación de las amenazas de origen geológico y de afectación regional y nacional en el territorio nacional. 4. Investigar, identificar, caracterizar, monitorear, evaluar, diagnosticar y modelar fenómenos geológicos generadores de amenazas. 5. Elaborar estudios y monitorear la actividad sísmica y volcánica del país. 11. Diseñar, instalar, mantener, operar y actualizar la Red Sismológica Nacional de Colombia, la Red Nacional de Acelerógrafos, las Redes de los Observatorios Vulcanológicos y la Red de Estaciones Geodésicas.*”


El Inciso 6.1 del numeral 6° del Art. 2° de la Resolución 100 de 2019 estableció que son funciones del “GRUPO

 <p>SERVICIO GEOLÓGICO COLOMBIANO</p>	<p>ESPECIFICACIONES TECNICAS</p>	<p>VERSIÓN 1</p>
		<p>Página 3 de 16</p>

DE TRABAJO EVALUACIÓN DE AMENAZAS POR MOVIMIENTOS EN MASA” perteneciente a la Dirección de Geoamenazas del **SERVICIO GEOLÓGICO COLOMBIANO** las siguientes: “(...)1. *Recopilar y analizar la información básica: geología, geomorfología, cobertura, geomecánica, información básica digital, etc., en diferentes áreas que requieran evaluación de susceptibilidad y amenaza a la generación de movimientos en masa.* 2) *Definir metodologías a usar para la zonificación de amenazas por movimientos en masa de acuerdo a la escala de trabajo (local, municipal, departamental, cuenca, etc.) con el fin de especificar las variables temáticas a desarrollar.* 3) *Adelantar trabajos de cartografía geológica, geomorfológica, geotécnica, de cobertura y uso, sísmica, hidrogeológica, etc., de acuerdo a metodología seleccionada: procedimiento de imágenes, fotointerpretación, trabajos de campo, desarrollo de cartografía definitiva.* 4) *Adelantar inventario de movimientos en masa y plan de exploración del subsuelo de acuerdo a la escala y metodología de trabajo.* 5) *Convertir información a medio digital para desarrollo de análisis SIG.* 6) *Evaluar parámetros y desarrollo de zonificación de susceptibilidad y amenaza.* 7) *Desarrollar cartografía de zonificación de susceptibilidad y amenazas.* 8) *Definir medidas de corrección y/o mitigación si lo quiere la escala de trabajo.* 9) *Adelantar proyectos de investigación en temas relacionados con movimientos en masa.* 10) *Ejecutar el plan de apropiación del conocimiento en los temas relacionados con movimientos en masa.* 11) *Apoyar el Sistema Nacional de Gestión de Riesgo de Desastres en casos de emergencias por movimientos en masa.* 12) *Las demás funciones inherentes a la naturaleza del grupo de trabajo, las que le sean asignadas por autoridad competente y las normas legales vigentes.”*

Teniendo en cuenta la necesidad de darle continuidad a los trabajos de evaluación de amenaza y riesgo por movimientos en masa del municipio de San Eduardo, Boyacá, se requiere realizar una toma de fotografías aéreas verticales e información LIDAR con avión tripulado para generar un modelo digital de elevación, un ortofotomosaico y la cartografía básica a escala 1:2.000 para la zonificación de amenaza por movimientos en masa, en el área urbana, de expansión urbana y parte de la zona rural del municipio de San Eduardo, Boyacá, para un área aproximada de 1000 ha.

Dado su carácter de entidad científica y tecnológica, mediante Resolución 1239 del 15 de noviembre de 2017, el departamento administrativo de ciencia, tecnología e innovación – Colciencias reconoció al **SERVICIO GEOLÓGICO COLOMBIANO**, como centro de investigación, al cumplir con los requerimientos exigidos por COLCIENCIAS para tales efectos. Esto implica que se reconoce a esta Entidad como organización dedicada a desarrollar tecnología, dotada de administración, recursos financieros, humanos e infraestructura destinada al desarrollo de este objeto.

	ESPECIFICACIONES TECNICAS	<i>VERSIÓN 1</i>
		Página 4 de 16

El **SERVICIO GEOLÓGICO COLOMBIANO**, como miembro del Sistema Nacional de Ciencia, Tecnología e Innovación, debe propender al cumplimiento de sus objetivos y al desarrollo de las actividades contempladas en la Ley 1286 de 2009, entre los cuales cabe destacar, *la generación y uso del conocimiento, a través del desarrollo científico, tecnológico y la innovación, como actividades esenciales para darle valor agregado a nuestros recursos, crear nuevas empresas basadas en investigación, desarrollo tecnológico e innovación, alcanzar mayores y sostenidas tasas de crecimiento económico, acumulación y distribución de riqueza, con el objeto de mejorar los niveles de calidad de vida de los ciudadanos.*

1.1 ESTUDIO TÉCNICO

De acuerdo con el plan operativo 2019 del **SERVICIO GEOLÓGICO COLOMBIANO** (SGC) a través del Proceso “*Investigación y zonificación de amenaza por movimientos en masa*”, se continúa desarrollando proyectos que contribuyen al conocimiento del tema y al desarrollo de guías metodológicas para adelantar zonificaciones de amenaza a diferentes escalas, en diferentes ambientes geológicos que generan diversidad de tipos de movimientos en masa.

Las zonificaciones de amenazas por movimientos en masa constituyen de acuerdo con la Ley 1523 de 2012 un insumo importante para la gestión del riesgo de desastres con el propósito explícito de contribuir a la seguridad, el bienestar, la calidad de vida y al desarrollo sostenible.

Por lo anterior, el **SERVICIO GEOLÓGICO COLOMBIANO** viene adelantando la zonificación de amenazas por movimientos en masa en el municipio de San Eduardo, Boyacá, en el área urbana, de expansión urbana y parte de la zona rural del municipio de San Eduardo, Boyacá a escala 1:2.000, para un área aproximada de 1000 ha.

Dentro de la metodología a aplicar en el estudio de riesgo físico por movimientos en masa, en el área urbana, de expansión urbana y parte de la zona rural del municipio de San Eduardo, Boyacá, es necesario conocer en detalle características morfométricas del área de estudio.

En 2017 el **SERVICIO GEOLÓGICO COLOMBIANO** contrató la generación de un Modelo Digital del Terreno en formato raster con resolución espacial de un (1) metro, un ortofotomosaico y la cartografía básica a escala 1:2.000, todo lo anterior para un área de 750 hectáreas en el área urbana del municipio de Cajamarca, Tolima y 250 hectáreas en el corregimiento de Anaime, Tolima, lo anterior como insumo para la “*Zonificación de*

	ESPECIFICACIONES TECNICAS	<i>VERSIÓN 1</i>
		Página 5 de 16

amenaza, vulnerabilidad y riesgo por movimientos en masa de la zona urbana, periurbana y de expansión del municipio de Cajamarca y del corregimiento de Anaimé a escala 1:2.000”.

En el año 2018 el **SERVICIO GEOLÓGICO COLOMBIANO** contrató la generación de un modelo digital del terreno en formato raster con resolución espacial de un (1) metro, ortofotomosaicos que cubran la zona de estudio y la cartografía básica a escala 1:2.000, todo lo anterior para un área aproximada de 369 hectáreas en zonas priorizadas en amenaza alta y media distribuidas en el área urbana y periurbana del municipio de Popayán, como insumo para “Zonificación de amenaza, vulnerabilidad y riesgo por movimientos en masa en zonas priorizadas en amenaza alta y media distribuidas en el área urbana y periurbana del municipio de Popayán”.

Por lo anterior, se requiere contratar la generación de un Modelo Digital del Terreno en formato raster con resolución espacial de un (1) metro, ortofotomosaicos y la cartografía básica a escala 1:2.000, todo lo anterior para un área aproximada de 1000 hectáreas.

2. DESCRIPCIÓN OBJETO, ESPECIFICACIONES Y METODOLOGÍA

2.1 OBJETO

PRESTACIÓN DE SERVICIOS PARA REALIZAR LA “GENERACIÓN DE UN MODELO DIGITAL DEL TERRENO EN FORMATO RASTER CON RESOLUCIÓN ESPACIAL DE UN (1) METRO, ORTOFOTOMOSAICOS Y LA CARTOGRAFÍA BÁSICA A ESCALA 1:2.000, QUE CUBRAN LA ZONA DE ESTUDIO EN EL MUNICIPIO DE SAN EDUARDO, BOYACÁ.”

OBJETIVOS ESPECÍFICOS

1. Realizar la captura de información por medio de un sensor LIDAR desde aeronave tripulada, adquiriendo datos con una densidad mínima de cinco (5) puntos por metro cuadrado en terreno.
2. Adquisición de fotografías aéreas con resolución espacial de quince centímetros (15 cm) tomadas desde aeronave tripulada.
3. Generación de un Modelo Digital del Terreno en formato raster con resolución espacial de un metro (1 m).

 <p>SERVICIO GEOLÓGICO COLOMBIANO</p>	<p>ESPECIFICACIONES TECNICAS</p>	<p><i>VERSIÓN 1</i></p>
		<p>Página 6 de 16</p>

4. Generación de curvas de nivel a intervalos de cota de 1 m.
5. Generar la cartografía básica digital a escala 1:2.000 cumpliendo con los estándares del Catálogo de Objetos Geográficos del Instituto Geográfico Agustín Codazzi - IGAC.
6. Construir ortofotomosaicos del área de estudio con resolución espacial de quince centímetros (15 cm) a partir de las fotografía aéreas tomadas en el vuelo.

ESPECIFICACIONES TECNICAS

AREA DE ESTUDIO

El área de estudio está compuesta por un polígono al interior del municipio de San Eduardo, Boyacá, el cual comprende el área urbana, de expansión urbana y parte de la zona rural del municipio de San Eduardo en el departamento de Boyacá con un área aproximada de 1000 Hectáreas (ver Figura 1).

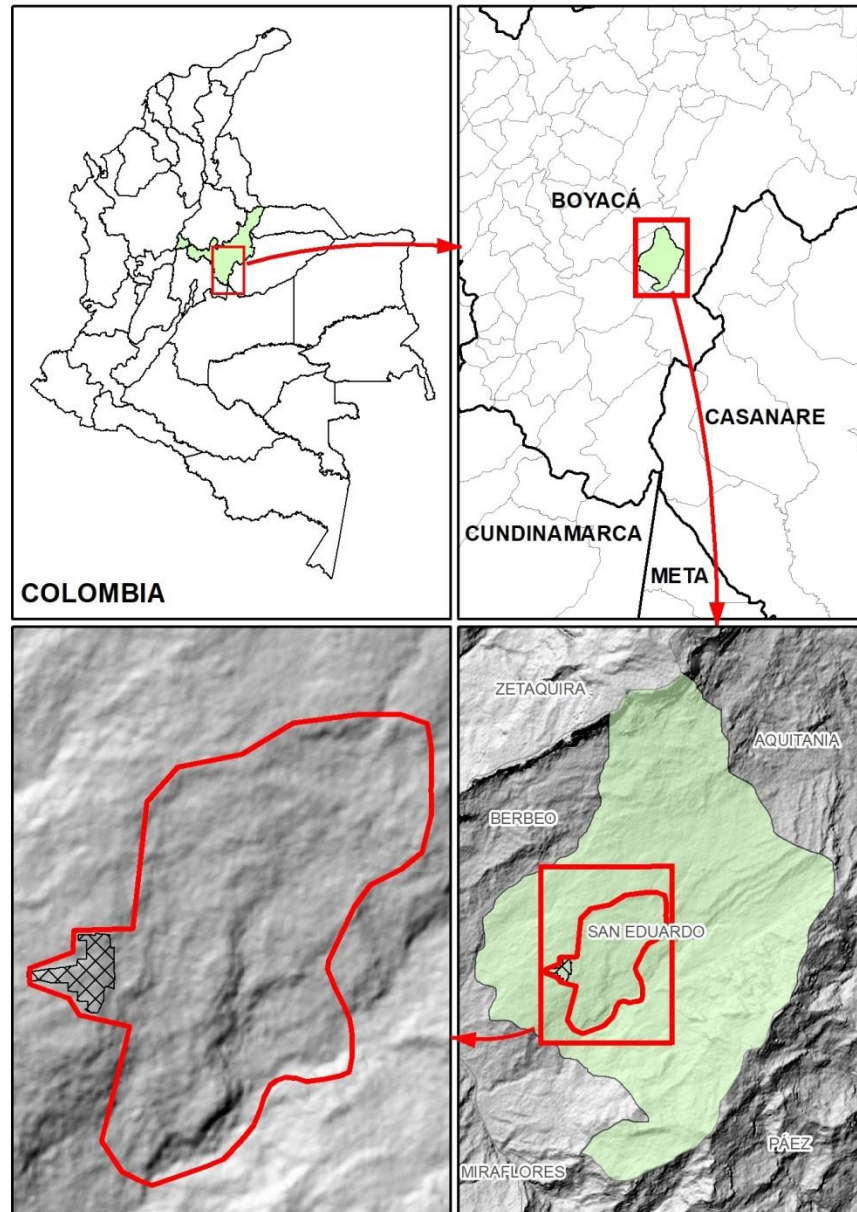


Figura 1. Localización área de estudio.

Las coordenadas de los vértices del polígono se aprecian en la Tabla 1, éstas se encuentran en el sistema de coordenadas planas MAGNA Origen Bogotá.

Tabla 1. *Coordenadas de los vértices del polígono.*

Vértice	Este	Norte	Vértice	Este	Norte
1	1112404	1067892	26	1114166	1070714
2	1112208	1067686	27	1113959	1070545
3	1112020	1067606	28	1113651	1070391
4	1111499	1067422	29	1113496	1070175
5	1111366	1067471	30	1113243	1069642
6	1111201	1067557	31	1113229	1069561
7	1110994	1067861	32	1113301	1069391
8	1111274	1068988	33	1113409	1069167
9	1110771	1069104	34	1113449	1069063
10	1110669	1069266	35	1113467	1068987
11	1110288	1069405	36	1113478	1068887
12	1110282	1069564	37	1113477	1068704
13	1110712	1069723	38	1113448	1068547
14	1110722	1069938	39	1113355	1068504
15	1111301	1069953	40	1113204	1068476
16	1111439	1071208	41	1113025	1068447
17	1111744	1071548	42	1112929	1068480
18	1112375	1071674	43	1112820	1068491
19	1112888	1071988	44	1112730	1068459
20	1113525	1072068	45	1112670	1068419
21	1113962	1072068	46	1112602	1068298
22	1114210	1071984	47	1112565	1068169
23	1114261	1071722	48	1112508	1068035
24	1114253	1071315	49	1112507	1068021
25	1114258	1071093	50	1112404	1067892


 <p>SERVICIO GEOLÓGICO COLOMBIANO</p>	ESPECIFICACIONES TECNICAS	<p style="text-align: center;"><i>VERSIÓN 1</i></p> <hr/> <p style="text-align: center;">Página 9 de 16</p>
--	----------------------------------	--

FOTOGRAFÍAS AÉREAS

1. Las fotografías se toman según lo indicado en el plan de vuelo, con una de cámara fotogramétrica digital, dispositivo de navegación GPS, plataforma giroestabilizada y una unidad de movimiento inercial (IMU) a bordo de un avión.
2. Los vuelos fotogramétricos deben tener recubrimientos longitudinal mínimo del 60% y lateral del 30 % que garanticen una completa cobertura estereoscópica sobre el área de estudio.
3. La cobertura nubes, sombras, humo, bruma o niebla debe ser inferior al 3%.
4. Resolución espacial de cada fotografía debe ser de 15 centímetros.
5. Las fotografías aéreas deben ser entregadas a color (RGB) en formato TIFF.
6. Las ortofotografías se deben entregar georreferenciadas al sistema de coordenadas proyectadas MAGNA-SIRGAS Origen Bogotá.
7. Las aerofotografías deben acompañarse del certificado de calibración de la cámara o sensor (indicando marca, modelo y accesorios) vigente de acuerdo a las recomendaciones del fabricante.
8. Generar un ortofotomosaico que integre todas fotografías tomadas que cubran el área de estudio, no se deben detectar las zonas de unión de las fotografías.
9. Resolución espacial del ortofotomosaico debe ser de 15 centímetros.

TOMA DE DATOS LIDAR

1. Realizar el levantamiento de datos a través de un sensor LIDAR (Laser Imaging Detection and Ranging) operado desde una aeronave tripulada de ala fija, capturando las características topográficas del área de estudio.

 <p>SERVICIO GEOLÓGICO COLOMBIANO</p>	<p>ESPECIFICACIONES TECNICAS</p>	<p>VERSIÓN 1</p>
		<p>Página 10 de 16</p>

2. Densidad mínima de cinco puntos por metro cuadrado (5 ptos/m²) en terreno.
3. Se deben entregar la nube de puntos LIDAR en formato LAS.

MODELO DIGITAL DEL TERRENO (MDT)


1. El modelo digital del terreno se obtendrá a partir de los datos LIDAR.
2. Se debe entregar en formato raster con un tamaño de pixel de un (1) metro.
3. EL archivo raster final debe estar proyectado al sistema de coordenadas MAGNA-SIRGAS Origen Bogotá.

CURVAS DE NIVEL

1. Las curvas de nivel se generan a partir de Modelo Digital del terreno, las curvas se deben generar con intervalos de un (1) metro. Se deben entregar el formato Shapefile (shp).
2. En la tabla de atributos del Shapefile se debe incluir un atributo con la altura sobre el nivel medio del mar de cada curva.
3. El shapefile con las curvas de nivel debe estar proyectado al sistema de coordenadas MAGNA-SIRGAS Origen Bogotá.

CARTOGRAFÍA BASE ESCALA 1:2.000

1. Generar la cartografía base De acuerdo a las especificaciones del modelo de datos del Instituto Geográfico Agustín Codazzi (IGAC).
2. Entregar la información generada en formato geodatabase de ArcGis proyectado al sistema de coordenadas MAGNA-SIRGAS Origen Bogotá

 <p>SERVICIO GEOLÓGICO COLOMBIANO</p>	<p>ESPECIFICACIONES TECNICAS</p>	<p style="text-align: center;"><i>VERSIÓN 1</i></p> <hr/> <p style="text-align: center;">Página 11 de 16</p>
--	---	---


RED DE APOYO AL VUELO

1. Instalación temporal de estaciones receptoras GPS de doble frecuencia con toma de información cada segundo (1 seg) localizadas al interior del polígono del área de estudio.
2. El tiempo de rastreo sobre un punto debe ser de 15 minutos contados a partir de la estabilización del equipo y la disponibilidad mínima de 4 satélites. Por cada kilómetro de distancia a la base se hacen 5 minutos adicionales.
3. Debe evitarse realizar rastreos sobre distancias mayores que 20 km. En los casos en que estas condiciones no se puedan cumplir, es necesario aumentar los tiempos de rastreo.
4. Los puntos de apoyo se ubicarán sobre lugares geológicamente estables y evitando ser alteración por obras civiles.
5. Para cada toma de cada fotografía aérea y punto LIDAR se registrarán los datos de GPS e IMU, además de los datos GPS con épocas de un (1) segundo.

METODOLOGÍA DE TRABAJO

Las actividades generales que se deben seguir para la correcta ejecución del objeto son las siguientes:

1. Recopilación y análisis de información: Es obligación de los contratistas recopilar y analizar información de tipo de topografía del área de estudio, red MAGNA ECO y NP's del IGAC cercanas a la zona de estudio, además de las especificaciones técnicas mínimas definidas por el IGAC para la realización de trabajos fotogramétricos y cartográficos.
2. Definición del plan de vuelo: Se deben tener en cuenta los requisitos mínimos para cumplir con los requerimientos mínimos de cubrimiento, además de contar con los permisos de las autoridades aeronáuticas civiles y militares.
3. Construcción de la red de apoyo al vuelo: la red debe ser materializada y operada cumpliendo con las especificaciones técnicas del presente documento.
4. Toma de datos durante el vuelo: estos datos incluyen la toma de las fotografías aéreas y los datos LIDAR, GPS

 <p>SERVICIO GEOLÓGICO COLOMBIANO</p>	<p>ESPECIFICACIONES TECNICAS</p>	<p>VERSIÓN 1</p>
		<p>Página 12 de 16</p>

e IMU. Es de aclarar que durante el vuelo la red de apoyo debe estar operando. Finalmente se debe realizar una evaluación cualitativa y cuantitativa de los productos obtenidos en el vuelo.

5. Fotocontrol: Se debe definir previo a la visita de campo la ubicación aproximada de los puntos de fotocontrol, una vez en campo se elige para cada punto de fotocontrol el sitio con mejor detalle, se toman datos GPS durante mínimo una hora, al mismo tiempo se deben también tomar datos desde la estación base. Se entregará un documento con la descripción de los puntos de fotocontrol (acceso al sitio, tiempo de observación, registro fotográfico e identificación de la aerofotografía en la cual se registra el punto).
6. Aerotriangulación: el proceso de aerotriangulación y demás procesos fotogramétricos se deben realizar teniendo en cuenta la resolución número 1392 de 2016 del Instituto Geográfico Agustín Codazzi- IGAC.
7. Procesamiento de datos LIDAR: Una vez avalada cualitativamente y cuantitativamente los productos obtenidos en el vuelo, con la ayuda de las coordenadas de la red de apoyo y la información GPS e IMU de la aeronave se calculan las alturas elipsoidales, posteriormente con la aplicación del modelo geoidal se determinan las alturas ortométricas.
8. Generación MDT: A partir de los datos LIDAR con alturas ortométricas se genera el MDT en formato raster con un tamaño de pixel de un (1) metro.
9. Generación Curvas de Nivel: A partir de los datos LIDAR con alturas ortométricas se generan las curvas de nivel con intervalos de un (1) metro.
10. Ortorrectificación de fotografías aéreas: Se realiza la georreferenciación de cada una de las fotografías aéreas eliminando las distorsiones propias de una fotografía vertical.
11. Generación de ortofotomosaico: A partir de las fotografías aéreas orrorrectificadas (Ortofotos) se genera un mosaico que garantice que no aprecien las uniones entre las Ortofotos.
12. Cartografía base: se debe realizar la digitalización a escala 1:2.000 teniendo en cuenta todos los elementos que para ésta escala tiene definido el Instituto Geográfico Agustín Codazzi- IGAC.
13. Informes periódicos: Se deberá entregar un reporte técnico quincenal, en el cual se hará el recuento de las actividades ejecutadas, los problemas presentados, avance y respuesta a preguntas efectuadas en el informe

 <p>SERVICIO GEOLÓGICO COLOMBIANO</p>	<p>ESPECIFICACIONES TECNICAS</p>	<p>VERSIÓN 1</p>
		<p>Página 13 de 16</p>

anterior.

14. Informe y entrega de productos finales: Se deberá detallar en el informe técnico el o los tipos de procesamientos, análisis e interpretaciones realizadas. Las memorias y resultados serán revisadas por el supervisor designado por el SGC. Se deberá entregar al final los registros de datos tomados en campo. Si es el caso, se deberán dar respuesta a las inquietudes y hacer los ajustes que fuesen necesarios.

DOCUMENTO DE REFERENCIA

Para especificaciones técnicas no definidas en este documento se debe remitir a la Resolución 1392 de 2016 del IGAC (DIARIO OFICIAL No. 50.194 de 2 de abril de 2017), por medio de la cual se adoptan las especificaciones técnicas mínimas que deben tener los productos de la cartografía básica oficial de Colombia.

OBLIGACIONES ESPECÍFICAS DEL CONTRATISTA

Para alcanzar el objetivo planteado en el presente proceso contractual, se requiere que el Contratista, dé alcance cabal a los siguientes aspectos:

Realizar todas las actividades necesarias para cumplir con las obligaciones derivadas de la contratación.

El Proponente deberá guardar reserva sobre el contenido de la información que la Entidad le confíe y ponga a su disposición para cumplir el objeto de los presentes términos, y deberá hacer extensiva esta determinante al talento humano vinculado a cualquier actividad en su desarrollo.

El almacenamiento digital de la información de trabajo y los soportes de seguridad que se requieran para evitar la pérdida parcial o total de la información son responsabilidad del proponente. El Proponente será el responsable único por los perjuicios que le sean imputados en contra del Instituto por pérdida de información o entrega no oportuna de la misma.

Todos los elementos e insumos necesarios para la ejecución de los vuelos y el procesamiento de la información deben ser suministrados y asumidos por el Proponente.

Contar con todos los profesionales y técnicos que se requieran para cumplir cabalmente el contrato, además del personal mínimo exigido.

Garantizar que todos los profesionales a quienes se les asignen labores en desarrollo del contrato cuenten con matrícula o tarjeta profesional vigente o permiso temporal, cuando a ello hubiere lugar, de conformidad con las normas aplicables.

Garantizar que el equipo de trabajo propuesto será el utilizado para la ejecución del contrato.

 <p>SERVICIO GEOLÓGICO COLOMBIANO</p>	<p>ESPECIFICACIONES TECNICAS</p>	<p>VERSIÓN 1</p>
		<p>Página 14 de 16</p>

Suministrar y mantener, durante la ejecución del contrato y hasta la liquidación del mismo, el personal profesional y técnico ofrecido, exigido y necesario.

Considerando el hecho de que el presente contrato se refiere en parte la ejecución de trabajos de campo en donde se requiere alguna mano de obra no calificada, es recomendable y beneficioso para el proyecto, el procurar involucrar y ofrecer trabajo temporal a la comunidad, de tal forma que ésta no adopte una posición adversa a las necesidades de la región, sino que haya una concertación con la comunidad sobre las medidas a adoptar en el terreno para el buen desarrollo del contrato (guías, ayudantes, trocheros, vigilantes, entre otros).

Dedicar el personal mínimo requerido en el sitio de ejecución y contar con la disponibilidad de trabajo de acuerdo con el cronograma de ejecución del contrato y las necesidades del mismo. Igualmente se deberá tener disponibilidad de personal para atender contingencias, para esta actividad se informará al supervisor sobre el personal disponible.

Asumir, por su cuenta y riesgo, el pago de los salarios, prestaciones sociales, indemnizaciones y honorarios de todo el personal que ocupe en la ejecución del contrato, quedando claro que no existe ningún tipo de vínculo laboral de tal personal con el SGC, ni responsabilidad en los riesgos que se deriven de esa contratación.

Responder por cualquier tipo de reclamación, judicial o extrajudicial, que instaure, impulse o en la que coadyuve su personal o sus subcontratistas contra el SGC, por causa o con ocasión del contrato.


Contar con las aeronaves, vehículos u otros medios de transporte utilizados para la movilización del personal y los equipos y disponer para la ejecución del contrato con todos los permisos, autorizaciones, controles, dispositivos, medidas preventivas y requisitos legales vigentes exigidos por las autoridades aeronáuticas, Ministerio de Transportes y demás autoridades de tránsito regionales y nacionales.

El Contratista deberá cumplir con un Plan de Manejo Ambiental y un Plan de Seguridad Industrial. Igualmente, deberá suministrar todos los equipos, herramientas, maquinaria, materiales, instalaciones, mano de obra y en general todo lo necesario para llevar a cabo la totalidad de los trabajos a los que se refieren estos términos.

El transporte de los equipos queda a cargo del contratista. El contratista debe tener en cuenta las dificultades de acceso, la presencia de cercas, la localización de las fuentes de agua, los permisos que se requieren de los propietarios de los terrenos para el acceso de los mismos y para el desarrollo de las actividades. Para esto último, hará la gestión respectiva de la Alcaldía de San Eduardo y el SGC.

Previo a la firma del Acta de Inicio por las partes, el Contratista deberá relacionar en un informe el listado de personal que ejecutará los trabajos de campo (Profesionales y Técnicos debidamente en regla la documentación), el listado de equipos, vehículos y aeronaves disponibles para la ejecución de los trabajos.

Ajustarse a los estándares, formatos, modelos y demás especificaciones que le entregue o indique el SGC para la ejecución del Contrato.

 <p>SERVICIO GEOLÓGICO COLOMBIANO</p>	<p>ESPECIFICACIONES TECNICAS</p>	<p>VERSIÓN 1</p>
		<p>Página 15 de 16</p>

Guardar la confidencialidad de toda la información que le sea entregada o puesta a disposición con ocasión del Contrato.

Atender los requerimientos del supervisor para la debida ejecución del Contrato y realizar las correcciones, adiciones, revisiones o modificaciones que sean solicitadas.

El contratista deberá certificar que cuenta tanto con los equipos de campo y de oficina adecuados para cumplir el objeto de la contratación. Estos deben ser de marcas reconocidas en el mercado y con la capacidad suficiente para el logro eficiente de los resultados. El software a utilizar debe garantizar la correcta adquisición, manejo, procesamiento, mapeo e interpretación de la información.

PRODUCTOS ESPERADOS

Todos los productos deberán ser entregados en su totalidad a satisfacción del SGC. El contratista deberá entregar los siguientes productos:

Archivos de las estaciones GPS utilizadas, las correcciones diferenciales y de procesamiento de los datos GPS, con su respectivo informe de trabajos realizados (archivos .tps y .pdf).

Certificaciones de puntos GPS y NP's del IGAC.

Modelo Digital del Terreno (MDT) en formato raster con un tamaño de pixel de un (1) metro proyectado al sistema de coordenadas MAGNA-SIRGAS Origen Bogotá.

Curvas de nivel con elevación con intervalos de un (1) metro, en formato Shapefile (shp), con la información de la altura sobre el nivel del mar y proyectado al sistema de coordenadas MAGNA-SIRGAS Origen Bogotá.

Ortofotomosaico para cada área de estudio con resolución de 15 cms en formato TIFF, georreferenciado y proyectado al sistema de coordenadas MAGNA-SIRGAS Origen Bogotá.

Fotografías aéreas a color de la zona de estudio con resolución de 15 centímetros en formato análogo (una copia).

Ortofotos con resolución de 15 cms en formato TIFF, georreferenciado y proyectado al sistema de coordenadas MAGNA-SIRGAS Origen Bogotá.

Informe final con la documentación y metodología empleada y compilación de todas las actividades realizadas.

Índices de vuelo ejecutados - Datos técnicos del sensor utilizado

Archivos digitales con datos crudos del IMU y DGPS.

Datos LIDAR en formato LAS.

 <p>SERVICIO GEOLÓGICO COLOMBIANO</p>	<p>ESPECIFICACIONES TECNICAS</p>	<p>VERSIÓN 1</p>
		<p>Página 16 de 16</p>

Geodatabase con la cartografía a escala 1:2.000.

Dos copias de un informe final escrito (Físico) y una copia en medio magnético en formato Word y PDF, en donde se incluyan las memorias de campo, procesamiento de datos y metodología empleada y compilación de todas las actividades realizadas.

Informes parciales quincenales, en el cual se hará el recuento de las actividades ejecutadas en cada periodo, los problemas presentados, avance y respuesta a preguntas efectuadas en el informe anterior.

3. PRESUPUESTO OFICIAL ESTIMADO

El **SGC** ha estimado como presupuesto oficial la suma de **CIENTO SESENTA Y CINCO MILLONES DOSCIENTOS SETENTA Y SEIS MIL OCHOCIENTOS OCHENTA Y CINCO PESOS MONEDA CORRIENTE (\$165.276.885) incluido** el valor del IVA y demás gastos, costos y tributos generados por la suscripción, legalización, ejecución y liquidación del contrato.

4. PLAZO DE EJECUCIÓN DEL CONTRATO

El plazo de ejecución del contrato será de cincuenta y cinco (55) días calendario a partir de la suscripción del acta de inicio.

Se anota que para el efecto el Contratista deberá contemplar el desplazamiento del personal a los sitios indicados, así como los equipos y materiales necesarios, para la correcta ejecución de los trabajos señalados en las presentes especificaciones.

5. PROPIEDAD DE LA INFORMACIÓN

La información generada o adquirida por el contratista en cumplimiento del contrato objeto de la presente contratación es de propiedad exclusiva del Servicio Geológico Colombiano y deberá ser entregada en su totalidad al supervisor del contrato, conjuntamente con el informe final. De la misma manera la información suministrada por el Servicio Geológico Colombiano al contratista para el cumplimiento del contrato, en caso de que la hubiere, deberá ser devuelta al supervisor del contrato conjuntamente con el informe final.

6. AUTORIZACIONES, PERMISOS Y LICENCIAS REQUERIDOS

El contratante debe obtener los respectivos permisos ante las autoridades aeronáuticas para la ejecución del vuelo. Las demás actividades derivadas del objeto contractual no requieren licencia especial por cuanto, las mismas no implican obra pública, ni una intervención que modifique las condiciones físicas de las áreas de estudio.