

ACEPTACIÓN DE LA OFERTA CONTRATACIÓN DIRECTA CD 05 DE 2019

Señores

AEROESTUDIOS S.A.S.

Atn.: ANDRES VASQUEZ GONZÁLEZ

Referencia: Aceptación de la oferta - Solicitud de ofertas para la contratación directa cuyo objeto contempla: "PRESTAR SERVICIOS PARA LA GENERACIÓN DE UN MODELO DIGITAL DEL TERRENO EN FORMATO RASTER CON RESOLUCIÓN ESPACIAL DE UN (1) METRO, ORTOFOTOMOSAICOS QUE CUBRAN LA ZONA DE ESTUDIO Y LA CARTOGRAFÍA BÁSICA A ESCALA 1:2.000, QUE CUBRAN LA ZONA DE ESTUDIO"

Respetado señor Vásquez:

Luego de verificada la información remitida al **SERVICIO GEOLÓGICO COLOMBIANO** por **AEROESTUDIOS S.A.S.**, de acuerdo con la evaluación de la oferta económica realizada el día 5 de agosto de 2019, y de conformidad con el estudio de la información requerida en el numeral 12, del documento de Solicitud de Ofertas, el Comité Evaluador de la Contratación Directa No. 05 de 2019 emitió concepto favorable respecto del cumplimiento de tales requisitos el día 14 de agosto de 2019.

Por lo tanto, y acogiendo la recomendación del Comité Evaluador de la Contratación Directa CD 05 de 2019, el **SERVICIO GEOLÓGICO COLOMBIANO**, representado en este acto por la Secretaria General (E), nombrada según la Resolución No. D- 242 de 2019, posesionada mediante Acta No. 041 del 18 de junio de 2019 y con capacidad para contratar de acuerdo a lo establecido en la Resolución número D-337 del 23 de diciembre de 2013, acepta la Oferta presentada, por **AEROESTUDIOS S.A.S.**, representado legalmente por ANDRES VASQUEZ GONZÁLEZ, identificado con cédula de ciudadanía No. 1.136.882.068, de conformidad con el poder adjunto con la manifestación de interés, por un valor de \$129.710.000, incluido IVA y demás impuestos a que haya lugar, con cargo al CDP SGR No. 195219 del 30 de mayo de 2019, aceptación que se notifica mediante el presente acto, de conformidad con lo dispuesto en el numeral 14 de la Solicitud de Ofertas.

En consideración de que la aceptación de la Oferta se realiza en la presente fecha, se solicita al representante de **AEROESTUDIOS S.A.S.**, presentarse en la oficina del Grupo de Contratos y Convenios del **SERVICIO GEOLÓGICO COLOMBIANO** para la suscripción del Contrato.

Atentamente,

DALÍA INÉS OLARTE MARTÍNEZ
Secretaria General (E)
Servicio Geológico Colombiano

Proyectó: Rubiela González - Coordinadora GCC.
Revisó: José Alberto Higuera - Abogado OAJ
Revisó: Lina Álvarez Abogada Secretaria General

CONTRATACIÓN DIRECTA NO. C.D. 05 - 2019

INFORME DE VERIFICACIÓN DE REQUISITOS EXIGIDOS EN EL NUMERAL 12 DE LA SOLICITUD DE OFERTA. ANEXOS B Y B1

En atención al resultado de la apertura de la oferta económica, de acuerdo al cronograma del proceso correspondiente a la Contratación Directa No. CD - 05 de 2019, el proponente "AEROESTUDIOS S.A.", primero en orden de elegibilidad; procedió a presentar la documentación establecida en la Solicitud de Oferta, Numeral 12; ANEXO B: "Formato de Equipo Mínimo", y ANEXO B1: "Formulario de disponibilidad de aeronave de ala fija" en la fecha que para el efecto estableció el SGC, obteniéndose el siguiente resultado:

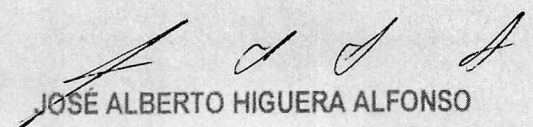
El día 8 de agosto de 2019, el proponente AEROESTUDIOS S.A. radicó la documentación objeto de verificación, el Comité Evaluador verificó el cumplimiento de los requisitos exigidos en la Solicitud de Oferta y se estableció que los mismos cumplen con los requisitos y soportes señalados respecto al numeral 12, los cuales fueron aportados dentro de los términos señalados.

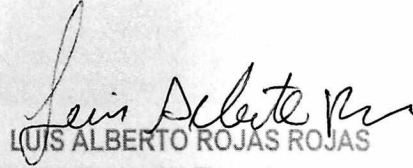
Teniendo en cuenta lo anterior, y finalizada la verificación técnica de los equipos mínimos de trabajo y disponibilidad de aeronave de ala fija, acreditado por el interesado AEROESTUDIOS S.A., se evidencia su cumplimiento en los siguientes términos


Elemento	EVALUACION SGC
Cámara métrica digital	CUMPLE
Sensor LIDAR	CUMPLE
Receptor GNSS	CUMPLE
Aeronave	CUMPLE

En consecuencia, el Comité Evaluador recomienda aceptar la oferta presentada por AEROESTUDIOS S.A. para la suscripción del contrato cuyo objeto es: "PRESTAR SERVICIOS PARA LA GENERACIÓN DE UN MODELO DIGITAL DEL TERRENO EN FORMATO RASTER CON RESOLUCIÓN ESPACIAL DE UN (1) METRO, ORTOFOTOMOSAICOS QUE CUBRAN LA ZONA DE ESTUDIO Y LA CARTOGRAFÍA BÁSICA A ESCALA 1:2.000, QUE CUBRAN LA ZONA DE ESTUDIO".

Dado en Bogotá D.C. el 14 de Agosto de 2019.


JOSÉ ALBERTO HIGUERA ALFONSO
Evaluador Jurídico


LUIS ALBERTO ROJAS ROJAS
Evaluador Financiero


CARLOS ANDRES GAMBOA RODRIGUEZ.
Evaluador Técnico