

Table listing geological units and their corresponding symbols. It includes columns for 'Estratigráfico' (Stratigraphic) and 'Litológico' (Lithological) units, with a color key for each unit.

Legenda geológica

Descripción de las unidades cronostratigráficas

Detailed descriptions of the chronostratigraphic units, providing geological context and characteristics for each unit code listed in the legend.

Codificación de las unidades cronostratigráficas del Atlas Geológico de Colombia

MP3NPI-Mag2
Edad + Litología + Terreno
Mesozoico-Neoproterozoico + Metamorfismo de alto grado + TCH

Table defining lithological criteria for coding units. It categorizes units into Volcánicas (V), Igneas (I), Plutónicas (P), Rocas (R), Sedimentarias (S), Metamórficas (M), and Depósitos (D), with associated symbols and descriptions.

Como de ambiente transicional se consideran...
Rocas que ocurren en facies de metamorfismo.

www.sgc.gov.co

Servicio Geológico Colombiano

ATLAS GEOLÓGICO DE COLOMBIA 2015

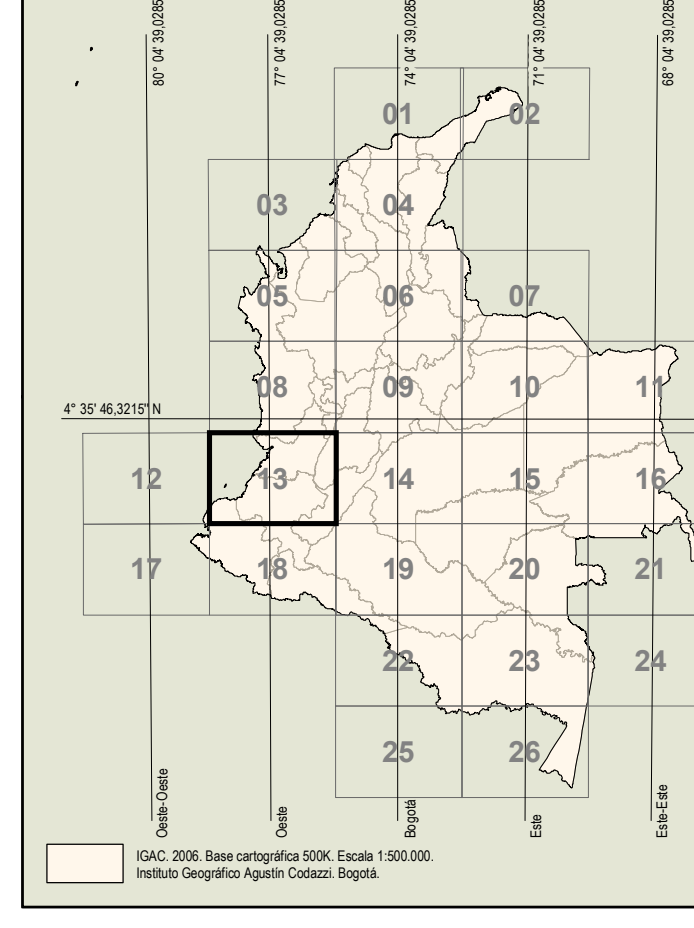
Compilado por: Jorge GÓMEZ TAPIAS, Nohora Emma MONTES RAMÍREZ, Álvaro NIVIA GUEVARA y Hans DIEDERIX

Plancha 5-13



© 2015

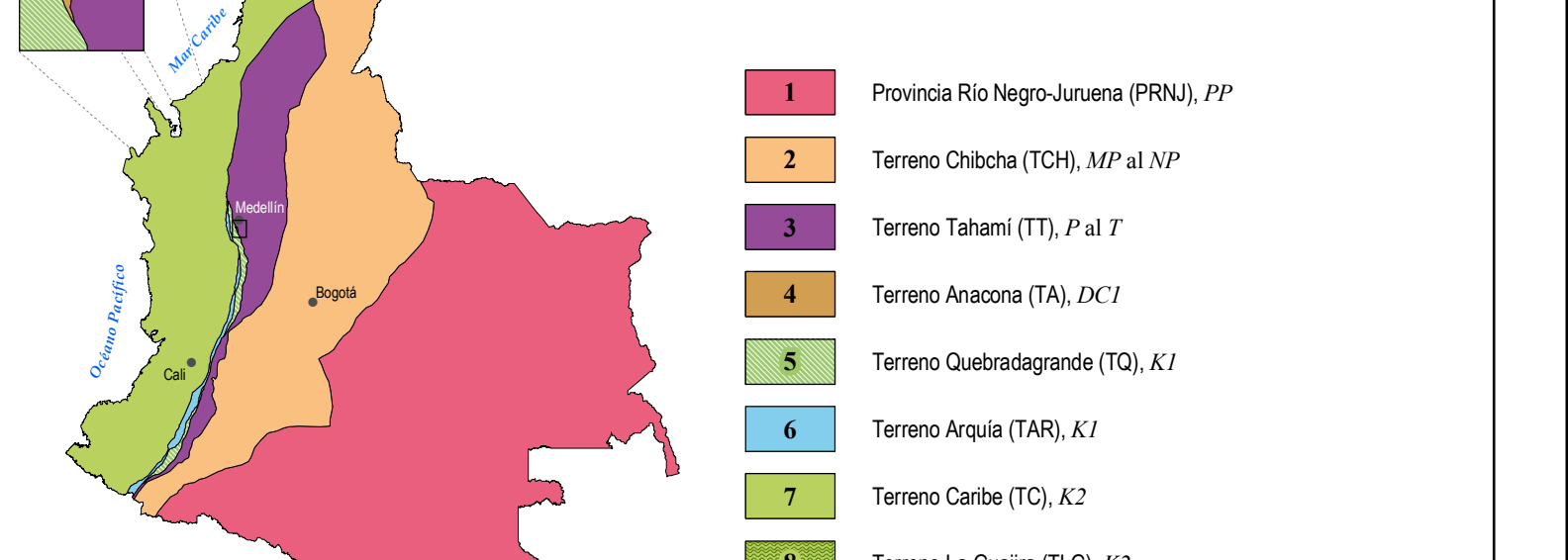
Mapa de Localización



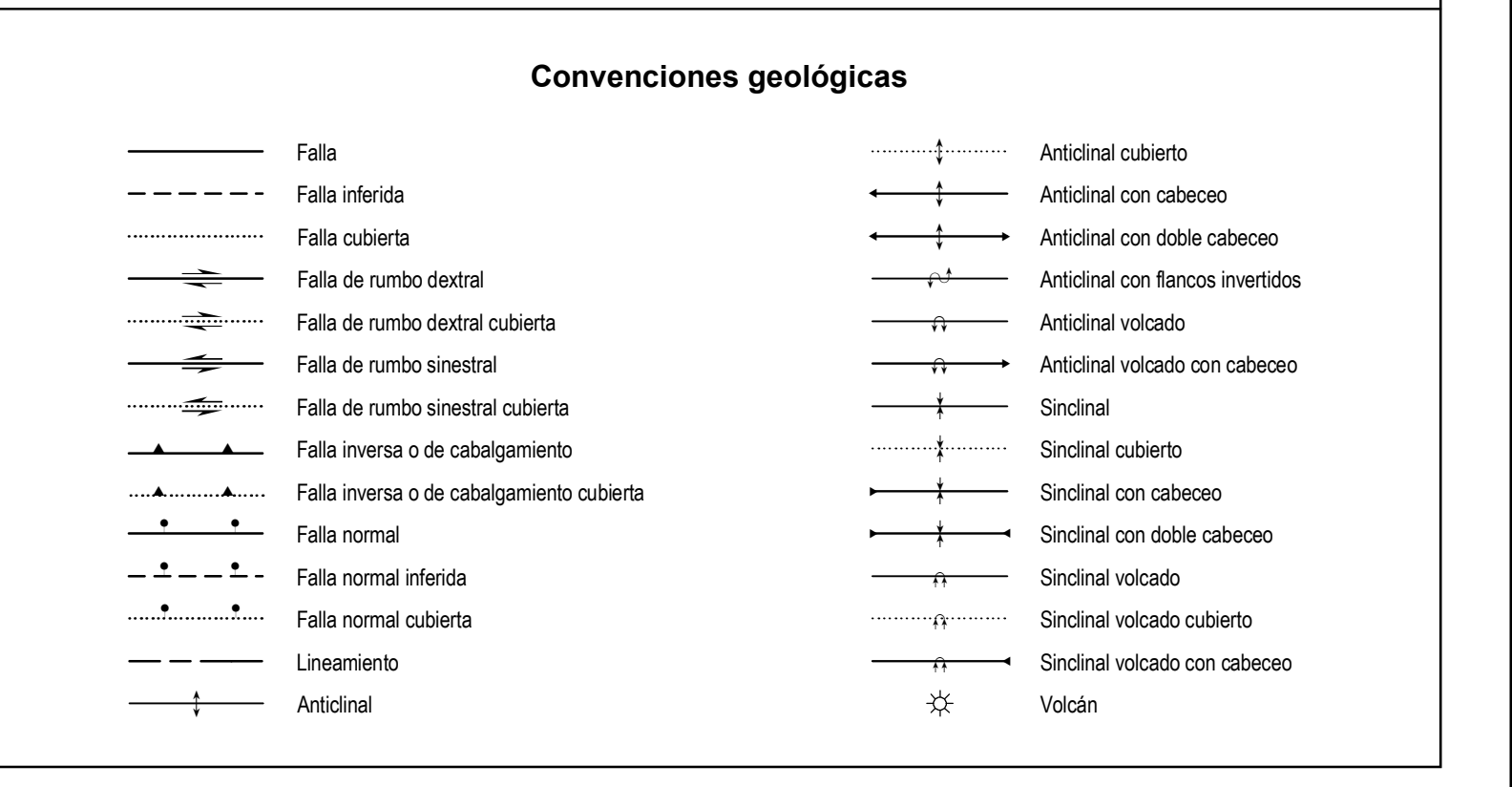
Fuentes de información

List of references and sources used in the geological map, including various scientific publications and geological surveys.

Mapa de Terrenos Geológicos de Colombia



Convenciones geológicas



Créditos: Atlas Geológico de Colombia, Este mapa fue realizado en ArcGIS 10.1, Diseño impreso: Jorge GÓMEZ TAPIAS, Mapa base: TERRATEL/IGNAVIA/GEOSERVICIO

Origen de coordenadas geográficas: 77° 04' 31.2000" W - 0° 38' 40.3200" N, Fuente: datum: WGS84, Sistema: UTM, Zona: 18N, Datum: WGS84