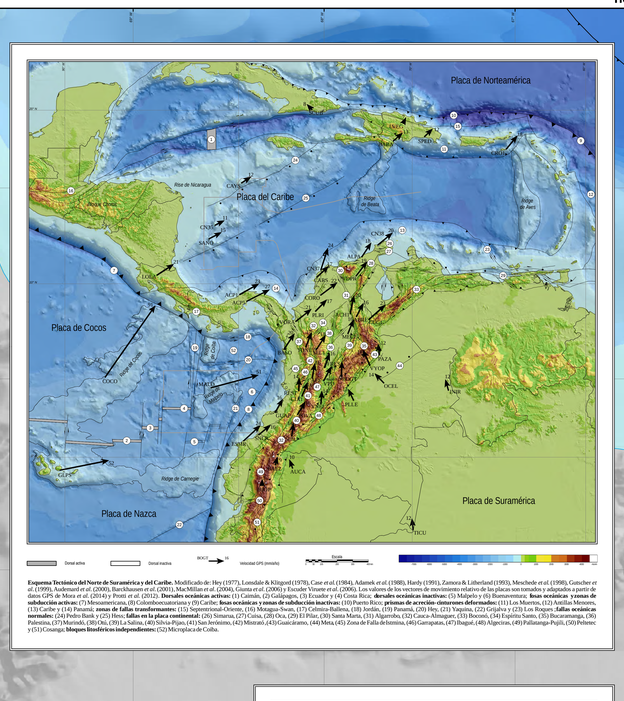

Esquema Tectónico del Norte de Suramérica y del Caribe. Modificado de: Hey (1977), Lonsdale & Klitgord (1978), Case et al. (1984), Adamek et al. (1988), Hardy (1991), Zamora & Litherland (1993), Meschede et al. (1998), Guscher et al. (1999), Audemard et al. (2000), Barckhausen et al. (2001), MacMillan et al. (2004), Giunta et al. (2006) y Escuder Viruete et al. (2006). Los valores de los vectores de movimiento relativo de las placas son tomados y adaptados a partir de datos GPS de Mora et al. (2014) y Pronti et al. (2012). **Dorsales oceánicas activas:** (1) Caimán, (2) Galápagos, (3) Ecuador y (4) Costa Rica; **dorsales oceánicas inactivas:** (5) Malpelo y (6) Bonaventura; **lenas oceánicas y zonas de subducción activas:** (7) Mesoamericana, (8) Colombo-ecuatoriana y (9) Caribe; **lenas oceánicas y zonas de subducción inactivas:** (10) Puerto Rico; **prismas de acreción -zinturones deformados:** (11) Los Muertos, (12) Aruilla-Mexicos, (13) Caribe y (14) Panamá; **zonas de fallas transformantes:** (15) Septentrional-Oriente, (16) Motagua-Swan, (17) Celmira-Ballena, (18) Jordán, (19) Panamá, (20) Hey, (21) Yaquina, (22) Girijalva y (23) Los Rogues; **fallas oceánicas normales:** (24) Pedro Bank y (25) Hess; **fallas en la placa continental:** (26) Simarua, (27) Cuisa, (28) Oca, (29) El Pilar, (30) Santa Marta, (31) Algarrobo, (32) Cauca-Almaguer, (33) Bocono, (34) Espíritu Santo, (35) Bucaramanga, (36) Palestina, (37) Murindó, (38) Oki, (39) La Salina, (40) Silvia-Pijao, (41) San Jerónimo, (42) Mistrató,(43) Guaicaramo, (44) Meta, (45) Zona de Falla de Ibirimina, (46) Garrapatas, (47) Ibagué, (48) Algeciras, (49) Pallatanga-Pujili, (50) Peltetec y (51) Cosanga; **bloques litosféricos independientes:** (52) Microplaca de Coiba.

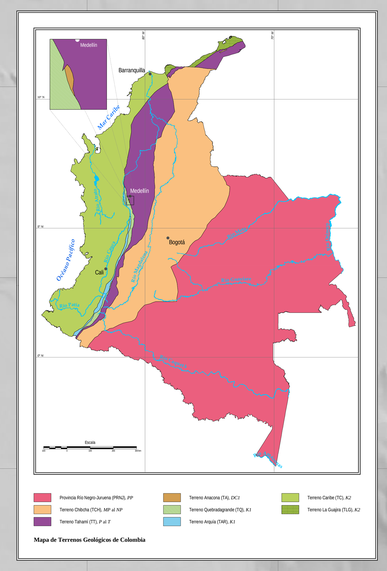

Provincia Río Negro-Juruena (PRNJ), PP
Terreno Chibcha (TCH), MP al NP
Terreno Tahamí (TT), P al T
Terreno Anacona (TA), CK?
Terreno Quebradagrande (TQ), K-J
Terreno Arquía (TAR), K-J
Terreno Caribe (TC), A-Z
Terreno La Guajira (TLG), A-Z

Mapa de Terrenos Geológicos de Colombia

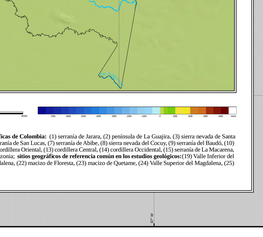

Mapa de Localización de Colombia en Suramérica

Panamá
Lievano-Boyd 20 de noviembre de 1976

Panamá

Panamá
Lievano-Boyd 20 de noviembre de 1976

Océano Pacífico

Ecuador
Lievano-Lucio
21 de agosto de 1975

Ecuador

Venezuela

Lago de Maracaibo

Mar Caribe

Brasil

Perú

www.sgc.gov.co

MINMINAS · SERVICIO GEOLÓGICO COLOMBIANO · TODOS POR UN NUEVO PAÍS PAZ EQUIDAD EDUCACIÓN

Tomás GONZÁLEZ ESTRADA
Ministro de Minas y Energía

Óscar PAREDES ZAPATA
Director General
Servicio Geológico Colombiano

Alberto OCHOA YARZA
Director Técnico de Geociencias Básicas

MAPA GEOLÓGICO DE COLOMBIA 2015

Compilado por:

Jorge GÓMEZ TAPIAS, Nohora Emma MONTES RAMÍREZ, Álvaro NIVIA GUEVARA y Hans DIEDERIX

Escala 1:1 000 000

0 10 20 30 40 50 60 70 80 90 100 km

© Edición 2015

Criterios litológicos de codificación

Litología				
Roca	Ígnea	Volcánica	(V)	Ultramáfica (ou)
				Máfica (ma)
				Intermedia (i)
				Félsica (f)
		Hipabisal	(Hi)	Intermedia (i)
				Félsica (f)
		Plutónica	(P)	Ultramáfica (ou)
				Máfica (ma)
				Intermedia (i)
				Félsica (f)
	Volcanoclástica	(P-C)		Continental (c)
				Marino (ma)
				Continental-Transicional (c-t)
	Sedimentaria	(S)		Continental (c)
				Transicional (t)
				Marino (ma)
				Continental-Transicional (c-t)
				Continental-Transicional-Marino (c-t-ma)
				Transicional-Marino (t-ma)
	Metamórfica	(M)		Muy bajo grado (mebg)
				Bajo grado (bg)
				Medio grado (mg)
				Alto grado (ag)
				Ultra-menor (ugu)
				Menor (me)
Depósito				Aluvión (al)
				De terraza (t)
				De abanico (ca)
				Paludal (cl)
				Morrenico (g)
				De coda de canizas (gc)
				De dunas (d)
				De coraza (co)
				Volcaniclástico (vc)

Volcanes cuaternarios de Colombia

1	Volcán San Diego	21	Volcán El Morro
2	Volcán El Escondido	22	Volcán Laguna del Buey
3	Volcán Romeral	23	Volcán El Pensil
4	Volcán Cerro Bravo	24	Volcán El Dorado
5	Volcán Nevado del Ruiz	25	Volcán Sotará
6	Volcán Paramillo del Cisne	26	Volcán Cubungia
7	Volcán Nevado de Santa Isabel	27	Volcán Petacas
8	Volcán Paramillo de Santa Rosa	28	Complejo Volcánico de Doña Juana
9	Volcán Paramillo del Quindío	29	Volcán Las Animas
10	Volcán Nevado del Tolima	30	Volcán Monzaurco
11	Volcán Cerro Machín	31	Volcán Galeras
12	Volcán Guacharacos	32	Volcán Bordoncillo
13	Volcán Nevado del Huila	33	Volcán Campanero
14	Volcán Puracé	34	Volcán Sibundoy
15	Volcán La Palma	36	Volcán Mujundmoy
16	Volcán Paletará	36	Volcán Azufral
17	Volcán Pan de Azúcar	37	Volcán Cumbal
18	Mar de Yerbabuena	38	Volcán Cerro Crespo
19	Volcán Santa Leticia	39	Volcán Cerro Negro
20	Volcán Merenberg	40	Volcán Chiles

Convenciones geológicas

	Falla		Anticlinal
	Falla inferida		Anticlinal con cabeceo
	Falla cubierta		Anticlinal con doble cabeceo
	Falla de rumbo dextral		Anticlinal con flancos invertidos
	Falla de rumbo dextral cubierta		Anticlinal volcado
	Falla de rumbo sinestral		Anticlinal volcado con cabeceo
	Falla de rumbo sinestral cubierta		Sinclinal
	Falla inversa o de cabalgamiento		Sinclinal cubierto
	Falla inversa o de cabalgamiento inferida		Sinclinal con cabeceo
	Falla inversa o de cabalgamiento cubierta		Sinclinal con doble cabeceo
	Falla normal		Sinclinal volcado
	Falla normal inferida		Sinclinal volcado cubierto
	Falla normal cubierta		Sinclinal volcado con cabeceo
	Lineamiento		Volcán

Cita recomendada

Gómez, J., Montes, N.E., Nivia, Á. & Diederix, H., compiladores. 2015. Mapa Geológico de Colombia 2015. Escala 1:1 000 000. Servicio Geológico Colombiano; 2 hojas. Bogotá.

Fuentes cartográficas del mapa base

Simplificado y modificado de IGAC (2006)

Parámetros cartográficos

Proyección conforme de Gauss
Datum Magna
Origen en la zona Bogotá
Origen de coordenadas geográficas: 74° 04' 39,0285" W 4° 35' 46,3215" N
Falso origen (coordenadas planas, metros): X = 1 000 000 Y = 1 000 000

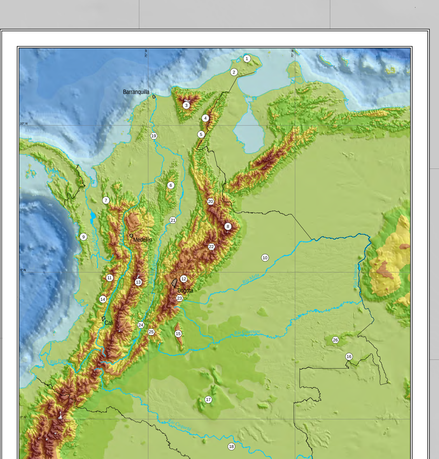

Regiones fisiográficas
Nombres geográficos utilizados en la literatura geológica

Mapa Fisiográfico de Colombia. Principales regiones fisiográficas de Colombia: (1) serranía de Jarara, (2) península de La Guajira, (3) sierra nevada de Santa Marta, (4) serranía de Perijá, (5) serranía de Los Motilones, (6) serranía de San Lucas, (7) serranía de Abibe, (8) sierra nevada del Cocuy, (9) serranía del Baudó, (10) Llanos Orientales-Orinoquia, (11) serranía de Los Paraguas, (12) cordillera Oriental, (13) cordillera Central, (14) cordillera Occidental, (15) serranía de La Macarena, (16) serranía de Naquén, (17) serranía de Chiribiquete y (18) Amazonia; **sitios geográficos de referencia cumun en los estudios geológicos:** (19) Valle Inferior del Magdalena, (20) macizo de Santander, (21) Valle Medio del Magdalena, (22) macizo de Floresta, (23) macizo de Quetame, (24) Valle Superior del Magdalena, (25) macizo de Garzón y (26) escudo Guayanés.

LEYENDA

Eón | Era | Período | Época | Edad | Ma

Fanerozoico (FZ)

Cenozoico (CZ)

Cuaternario (Q)

- Holoceno *Q2* — 0,01
- Pleistoceno *Q1* — 2,59

Neógeno (N)

- Plioceno (N2): Piacenziano *n8*; Zancleano *n7* — 3,6 / 5,33
- Mioceno (N1): Mesiniano *n6*; Tortoniano *n5*; Serravaliano *n4*; Langhiano *n3*; Burdigaliano *n2*; Aquitaniano *n1* — 7,25 / 11,62 / 13,82 / 15,97 / 20,44 / 23,03

Paleógeno (E)

- Oligoceno (E3): Chatiano *e9*; Rupeliano *e8* — 28,1 / 33,9
- Eoceno (E2): Priaboniano *e7*; Bartoniano *e6*; Lutetiano *e5*; Ypresiano *e4* — 38,0 / 41,3 / 47,8
- Paleoceno (E1): Thanetiano *e3*; Selandiano *e2*; Daniano *e1* — 56,0 / 59,2 / 61,6 / 66,0

Mesozoico (MZ)

Cretácico (K)

- Superior/Tardío *k6*; *k5*; *k4*; *k3*; *k2*; *k1* — 72,1 / 83,6 / 86,3 / 89,8 / 93,9 / 100,5
- Inferior/Temprano (K1): Albiano *b6*; Aptiano *b5*; Barremiano *b4*; Hauteriviano *b3*; Valanginiano *b2*; Berriasiano *b1* — 113 / 125 / 129,4 / 132,9 / 139,8 / 145,0

Jurásico (J)

- Superior/Tardío *J3*; Medio *J2*; Inferior/Temprano *J1* — 163,5 / 174,1 / 201,3

Triásico (T)

- Superior/Tardío *T3*; Medio *T2*; Inferior/Temprano *T1* — 237 / 247,2 / 252,2

Paleozoico (PZ)

- Pérmico *P* — 298,9
- Carbonífero *C* — 358,9
- Devónico *D* — 419,2
- Silúrico *S* — 443,4
- Ordovícico *O* — 485,4
- Cámbrico *ε* — 541

Proterozoico (PR)

- Neoproterozoico *NP* — 1000
- Mesoproterozoico *MP* — 1600
- Paleoproterozoico *PP* — 2500

San Andrés y Providencia

- **Q2-Sm** — Arrecifes coralinos
- **N1-Vm** — Tobas de cenizas intercaladas con bofromas de calizas cortadas por diques de diorita
- **N1-VCv** — Brechas riolíticas conduitales por pirodastos y epiclastos
- **e9n1-Ly** — Riolitas
- **n3n4-Vm** — Basaltos

Falla de Cauca-Almaguer

8. TLG

7. TC

6. TAR

5. TQ

4. TA

3. TT

2. TCH

1. PRNJ

- **Q2-vm** — Depósitos de gravas y arenas acumulados en playas, y de todos los ambientes orgánica asociados al desarrollo de manglares.
- **Q1-Sm** — Calizas arrecifales y terrígenas, y arenas calcáreas de grano fino a grueso. Depósitos de grava mal seleccionada, bloques gruesos y niveles de toba.
- **Q1-l** — Depósitos palustres
- **Q-al** — Depósitos aluviales y de llanuras aluviales
- **N2-Sm** — Lodolitas y arenitas líticas localmente calcáreas con concreciones nodulares, y en la base, conglomerados.
- **N2-Sc** — Conglomerados, y arenitas líticas conglomeráticas intercaladas con arcillolitas, limolitas y tufitas.
- **e6n1*-Sm** — Intercalaciones de lodolitas, arenitas calcáreas y cuarzoarenitas de grano grueso a conglomeráticas.
- **e6n1*-Si** — Intercalaciones de conglomerados, arenitas líticas a sublíticas de grano medio a conglomeráticas, arenitas calcáreas y lodolitas.
- **e6n1*-Sc** — Arenitas líticas a sublíticas, arenitas conglomeráticas, limolitas y arcillolitas abigarradas, de ambientes fluviales y deltaicos (Formación Zarzal).
- **n5n6-Sm** — Arenitas líticas de grano fino con concreciones calcáreas intercaladas con limolitas y arcillolitas
- **n4n5-Vm** — Basaltos y andesitas basálticas con tobas líticas, de cristales y clastolíticas de composición básica.
- **n3n4-Pl** — Monzonitas y tonalitas
- **n3n4-Sm** — Lodolitas, algunas calcáreas y nodulares, intercaladas con lentes de calizas y especialmente capas de arenitas de grano fino a muy fino.
- **n1n2-Si** — Lodolitas y yesitos calcáreos, con algunos niveles de arenitas
- **n1n2-Sc** — Cuarzoarenitas de grano fino a conglomeráticas intercaladas con lodolitas
- **n1n2-Sm** — Arenitas líticas y feldespáticas de grano fino a grueso con glauconita, y yesitos calcáreos intercalados con lodolitas
- **n1n2-Sc** — Arenitas granodecrecientes de grano medio predominante
- **n1n2-Pl** — Cuarzodioritas, tonalitas, dioritas y granodioritas.
- **e9n2-Sm** — Calizas, arenitas y lodolitas calcáreas.
- **e9n2-Sc** — Arenitas ferruginosas de grano fino a conglomeráticas intercaladas con niveles calcáreos y carbón
- **E3-Pl** — Granodioritas y tonalitas que varían a cuarzodioritas y dioritas
- **E3-Sm** — Calizas, arenitas calcáreas y hacia la base conglomerados oligomícticos basálticos (Formación Vijes).
- **E3-Si** — Cuarzoarenitas de grano fino a conglomeráticas intercaladas con conglomerados, lodolitas y carbones.
- **e9c1-VCm** — Intercalaciones de lodolitas calcáreas y silíceas; arenitas calcáreas; tobas; aglomerados; cherts, y basaltos.
- **E1E2-VCm** — Basaltos; brechas; aglomerados y tobas intercalados con cherts; limolitas; lodolitas calcáreas, y calizas.
- **E2-Pl** — Granodioritas que varían a cuarzodioritas y cuarzomonzonitas
- **E2-Hl** — Pórfidos andesíticos y dacíticos
- **e5n6-Sm** — Arenitas líticas de grano medio a conglomeráticas, calizas y conglomerados.
- **e5n6-Si** — Arenitas líticas de grano fino a conglomeráticas, ocasionalmente glauconíticas, intercaladas con calizas y conglomerados.
- **e3n4-Sm** — Arenitas líticas granodecrecientes de conglomeráticas a arenas de grano fino intercaladas con arcillolitas y lodolitas calcáreas (Formación Mariquita).
- **K2-Mfsp4** — Filitas, esquistos cuarzomicáticos, cloríticos, anfibolíticos y grafíticos, y mármoles.
- **K2-Pm4** — Gabros y metagabros
- **K2-Pm5** — Serpentinitas con diques de rodingitas
- **K2-Vs?** — Basaltos toleíticos, komatiitas y brechas piríticas
- **K2-Vm?** — Basaltos toleíticos, y doleritas, piríticas, tobas básicas y brechas volcánicas.
- **K2-Vr?** — Dacitas y riolitas en cuellos, silos y diques. Ocasionalmente, capas piroclásticas que varían de riolítl a cenizas.
- **K2-Pm?** — Gabros que varían de olivínicos a cuarzogábros, a través de noritas y gabros hornbléndicos.
- **K2-PI?** — Tonalitas que varían a cuarzodioritas
- **K2-Pu?** — Hornburgitas, lerzolitas, dunitas y websteritas en interfaciamientos cumulíticos con gabronoritas. Las dunitas se encuentran serpentinizadas.
- **K2-Vs** — Serpentinitas
- **K1-VCm?** — Basaltos y andesitas intercalados con arenitas tobáceas líticas, lodolitas carbonosas, arenitas feldespáticas, calizas y limolitas silíceas (Complejo Quebradagrande).
- **K1-VCm** — Basaltos, y lodolitas negras intercaladas con limolitas, arenitas y conglomerados.
- **K1-Mfsp4** — Esquistos anfibólicos, cuarzomicáticos, cloríticos y talcosos, y cuarcitas
- **K1-Pm** — Gabros bandeados isotrópicos y dioritas
- **K1-Mmg?** — Anfibolitas, algunas granatíferas; metagabros; metadioritas, y serpentinitas.
- **K1-Pu** — Peridotitas serpentinizadas intrudas por diques de rodingitas
- **K1-Pf** — Granodioritas a dioritas
- **K1-Mmg** — Gneises cuarcofeldespáticos, anfibolitas, migmatitas y esquistos
- **K1-Mmgi** — Gneises cuarcofeldespáticos, algunos con silimanita y cordierita; metabasaltas; anfibolitas, granulitas, y migmatitas.
- **K1-Pf** — Tonalitas y granitos
- **K1-Sc/mc** — En la base, conglomerados con bloques de gneises que pasan a calizas grises levemente deformadas (Formación Aláo).
- **J1J3-Sm** — Shales, limolitas, arenitas y calizas.
- **J1J3-Mmg** — Filitas, metarenitas, metaconglomerados, mármoles y metacherts. Esporádicas brechas volcánicas metamorfizadas y serpentinitas.
- **pT-Sm** — Metarenitas, metarenitas conglomeráticas y metaconglomerados con líticos de rocas metamórficas, e intercalaciones de lodolitas.
- **T-Mmbg?** — Intercalaciones de metarenitas de grano fino a muy fino y metalodolitas de color gris, gris verdoso y café, con zonas de mineritas.
- **T-Mmgi?** — Gneises cuarcofeldespáticos algunos con silimanita, cordierita y hornblenda; anfibolitas; migmatitas; esquistos, y mármoles.
- **T-Pud** — Dunitas, serpentinitas y esquistos talcosos.
- **T-Pf** — Granitos de anatexia; gneises cuarcofeldespáticos, gneises migmatíticos, anfibolitas y granulitas.
- **P-Sm** — Calizas arrecifales y arenosas que gradan a margas, yesitos, lodolitas y arenitas.
- **P-Pm** — Gabros bandeados isotrópicos y dioritas
- **P-Pf** — Granodioritas, cuarzomonzonitas y granitos alcalinos con variaciones a dioritas y tonalitas.
- **P-Vr** — Riolitas
- **P-Vm** — Tobas, aglomerados y lavas; ocasionalmente, intercalaciones de capas rojas de arenitas líticas y limolitas (Formación Saldaña).
- **T-Sm** — Calizas intereestratificadas con arcillolitas, limolitas, shales calcáreos y yesíticos (Formación Payandé).
- **P-Vi** — Limolitas silíceas, shales, cuarzoarenitas y calizas arenosas intercaladas con basaltos o diabasas espilíticas.
- **T-Sc** — Capas rojas de limolitas, arenitas de grano fino hasta conglomeráticas, conglomerados y brechas.
- **P-Sclm** — Conglomerados basales, arenitas rojas y calizas.
- **Q-l** — Depósitos lacustres
- **Q-vc** — Flujos volcaniclásticos constituidos por pirodastos y epiclastos de composición andesítica y dacítica
- **Q-v** — Depósitos de cenizs y lapilli de composición andesítica
- **Q-vc** — Flujos volcaniclásticos constituidos por pirodastos y epiclastos de composición andesítica
- **Q-l** — Arcillas, turbas, y arcillas arenosas con niveles delgados de gravas. Localmente, capas de depósitos de Bateimeas.
- **Q-l** — Abanicos aluviales disectados
- **Q-v** — Abanicos aluviales y depósitos coluviales
- **Q-g** — Depósitos glaciares
- **Q-v** — Depósitos eólicos (dunas) y loes
- **Q-t** — Terrazas aluviales
- **Q-l** — Depósitos lacustres
- **Q-l** — Depósitos aluviales
- **Q-l** — Depósitos aluviales
- **Q-l** — Depósitos aluviales