

MODIFICACION No. 2
CONTRATACION DIRECTA SGC-CDP-003-2020

Bogotá D.C., 09 de Marzo de 2020.

EL SERVICIO GEOLÓGICO COLOMBIANO, se permite informar que las Bases de conformación de la Lista Limitada No. **SGC-CDP-003-2020**, cuyo objeto es “Prestar servicios para la generación de un Modelo Digital del Terreno en formato raster con resolución espacial de treinta (30) centímetros, ortofotomosaicos que cubran la zona de estudio para un área aproximada de 855,85 hectáreas en el área urbana, de expansión urbana y parte de la zona rural del municipio de Guacamayas, Boyacá (veredas La Palma y La Laguna) y la cartografía básica a escala 1:2.000 para la zona urbana, suburbana y de expansión del Municipio de Guacamayas con un área de 84,88 hectáreas”, ha sido modificado por solicitud del Comité Evaluador en el siguiente aspecto:

1. Modificar el numeral “2.5.Contenido de la Manifestación de Interés”. en el siguiente sentido:

2.5 “Contenido de la Manifestación de Interés.

La **Manifestación de Interés** estará conformada por la documentación mediante la cual cada uno de los **Interesados** acredita el cumplimiento de los **Requisitos Mínimos** exigidos en las **Bases**, la **Manifestación de Interés** contendrá los formatos solicitados por el **SGC** en estas **Bases**. De conformidad con lo anterior, serán documentos de la **Manifestación de Interés**:

A. Carta de presentación de la **Manifestación de Interés**, **Anexo 1** de las presentes **Bases**.

B. Documentos mediante los cuales se acredita la capacidad jurídica y la adecuada representación legal del **Interesado** y del **Interesado Plural** y de sus miembros, en los términos establecidos en las presentes **Bases**.

C. Documentos mediante los cuales se acredita la capacidad financiera y organizacional del **Interesado** y del **Interesado Plural** y de sus miembros en los términos establecidos en las presentes **Bases**.

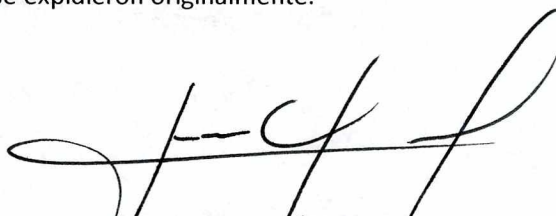
D. Documentos mediante los cuales se acredita la experiencia técnica del **Interesado** y del **Interesado Plural** y de sus miembros en los términos establecidos en las presentes **Bases**.

~~E. Documentos mediante los cuales se acredita la experiencia del personal solicitado en las presentes Bases.~~





E. ~~f~~ La Ficha técnica del equipo solicitado en las presentes **Bases**.

F. ~~g~~ Carta de Compromiso de Probidad, de así decidirlo el **Interesado**.”

Las demás estipulaciones de las Bases de conformación de la Lista Limitada y demás documentos publicados NO MODIFICADOS, se mantienen como se expidieron originalmente.



JUAN CARLOS MALAGÓN BASTO
SECRETARIO GENERAL
SERVICIO GEOLOGICO COLOMBIANO

PROYECTÓ	Danna Narvaez Cortes	Abogada - Grupo de Contratos y Convenios	
REVISÓ	Juliana Alejandra Góngora	Abogada - Grupo de Contratos y Convenios	
REVISÓ	Rubiela González	Coordinadora - Grupo de Contratos y Convenios	
REVISÓ	Oscar David Cortés	Abogado - Oficina Asesora Jurídica	
REVISÓ	Diego Rivera	Abogado - Secretaría General	