



Suplemento n.º 2

Bibliografía de los informes del Servicio Geológico Colombiano

Tomo IX

Compilación de los estudios geológicos oficiales de Colombia - CEGOC

Por:

Nelson Andres Vásquez Porras
Jaime Alberto Garzón Barrios

Informes de los años 1964-1986

SERVICIO
GEOLÓGICO
COLOMBIANO



Julio Fierro Morales

Director general

Jéssica Martínez Huertas

Secretaria general

Nathalia María Contreras Vásquez

Directora de Geoamenazas

Luz Adriana Díaz Delgado

Directora de Hidrocarburos

Juan Manuel Herrera

Director de Geociencias Básicas

Juanita Sierra Salamanca

Directora de Recursos Minerales

Jimmy Alejandro Muñoz Rocha

Director de Asuntos Nucleares

Angélica María Candela Soto

Directora de Laboratorios

Alberto García Bolívar

Director de Gestión de Información

Andrés Camilo Romero Salgado

Diseño

Luis Eduardo Salas Vargas

Revisor de estilo

Samuel Fernando Mesa Giraldo

Diagramador

Citación: Vásquez Porras, N. A. y Garzón Barrios, J. A. (2025). *Compilación de los estudios geológicos oficiales de Colombia. Tomo IX. Suplemento n.º 2 (1964-1986)*. Bogotá, D. C.: Servicio Geológico Colombiano.



Esta obra es distribuida bajo licencia internacional *Creative Commons Atribución/Reconocimiento igual 4.0*.



Para acceder a la versión digital de esta colección usar el siguiente [enlace web](#)



Agradecimientos

Los autores desean expresar un especial reconocimiento al Servicio Geológico Colombiano, cuya disposición y respaldo hicieron posible la elaboración de esta nueva compilación. De manera particular, se agradece al geólogo Alberto García Bolívar, Director de Gestión de Información, por su visión al identificar en esta obra una oportunidad significativa de divulgación y preservación del acervo científico y técnico de la entidad, fortaleciendo así el acceso público al conocimiento geológico del país.

Asimismo, se extiende un agradecimiento al equipo de oficialización, liderado por Luis Eduardo Salas Vargas, por su compromiso y rigurosidad en los procesos de validación de la información; al diseñador Andrés Camilo Romero, por su aporte creativo en la presentación visual de la obra; y al ingeniero Samuel Fernando Mesa, por la cuidadosa diagramación de este tomo mediante el uso de herramientas de software libre, lo cual garantiza no solo la calidad editorial, sino también la alineación con prácticas tecnológicas abiertas y sostenibles.

Finalmente, se reconoce la colaboración de todas aquellas personas que, de manera directa o indirecta, contribuyeron con su tiempo, conocimiento y esfuerzo a la materialización de este volumen, reafirmando con ello el compromiso colectivo de fortalecer la memoria geocientífica de Colombia.



Índice general

Prólogo	6
Resumen	7
Abstract	8
Introducción	9
Siglas y abreviaturas	10
Índice geográfico de estudios geológicos	13
Índice temático de estudios geológicos	30
Índice de autores	34
Índice de minerales y otros términos	46
Orden numérico de informes	52
Mapas publicados	162
Boletín geológico	173
Publicaciones Geológicas Especiales del Ingeominas	181



Prólogo

La memoria científica de un país se construye y fortalece en la medida en que sus instituciones son capaces de preservar, organizar y difundir el conocimiento generado a lo largo del tiempo. En este sentido, el Catálogo de Estudios Geológicos Oficiales de Colombia (CEGOC) se erige como un esfuerzo fundamental para salvaguardar el acervo documental del Servicio Geológico Colombiano (SGC) y sus entidades predecesoras, al tiempo que promueve su accesibilidad para la comunidad.

El presente volumen retoma y actualiza el camino iniciado por Alicia Venegas Leyva, bibliotecaria y recopiladora de bibliografía científica, quien desde 1955 transformó la biblioteca geológica en un centro de información de referencia para las ciencias de la tierra en Colombia. Su labor pionera en la organización, incorporación de nuevas tecnologías de información y publicación de compilaciones, como el Tomo IX y su suplemento en 1965, sentó las bases para el desarrollo de catálogos bibliográficos que han sido punto de partida de múltiples investigaciones en el campo geocientífico.

Hoy, en continuidad con ese legado, los compiladores Nelson Vásquez y Jaime Alberto Garzón presentan este Tomo IX, suplemento n.º 2, en formato digital. Esta nueva compilación abarca los informes comprendidos entre los años 1964 y 1986 (informes n.º 1484 al n.º 2000) e incorpora, como innovación, enlaces de acceso directo a cada documento. Por lo tanto, no solo se conserva la información geocientífica, sino que también se potencia su consulta ágil y abierta, integrando los aportes de la tecnología al servicio de la comunidad.

La finalidad de este esfuerzo es clara: ofrecer una herramienta útil y confiable para investigadores, geólogos, estudiantes y para todos aquellos interesados en las geociencias y en la historia del conocimiento geológico en Colombia. Con este nuevo tomo, el CEGOC reafirma su compromiso de ser un puente entre la producción científica pasada y los desafíos actuales y futuros de la investigación en el país.



Resumen

El Catálogo de Estudios Geológicos Oficiales de Colombia (CEGOC) constituye una herramienta digital destinada a organizar y difundir la producción científica del Servicio Geológico Colombiano y sus instituciones antecesoras. Esta compilación da continuidad al trabajo pionero de Alicia Venegas Leyva, quien en 1965 consolidó la bibliografía de los informes geológicos publicados hasta 1964.

Este volumen digital recopila los informes elaborados entre los años 1964 y 1986 (del número 1484 al 2000) e incorpora enlaces de acceso directo a cada uno, facilitando una consulta rápida.

De esta manera, el CEGOC funciona como una herramienta útil para investigadores, profesionales de las geociencias, estudiantes y cualquier persona interesada en la historia geológica del país.



Abstract

The Catalogue of Official Geological Studies of Colombia (CEGOC) is a digital tool designed to organize and disseminate the production of scientific information by the Servicio Geológico Colombiano and its predecessor institutions. This compilation continues the pioneering work of Alicia Venegas Leyva, who in 1965 consolidated the bibliography of geological reports published up to 1964.

This digital volume brings together the reports produced between 1964 and 1986 (from number 1484 to 2000) and includes direct access links to each one, making consultation easier and faster.

In this way, the CEGOC serves as a valuable tool for researchers, geoscience professionals, students, and anyone interested in the geological history of the country.



Introducción

La Compilación de los Estudios Geológicos Oficiales en Colombia (CEGOC) fue realizada por la señora Alicia Venegas Leyva, reconocida por su valiosa labor en la organización y preservación de esta información científica. Sus últimos volúmenes publicados corresponden al Tomo IX y al Tomo IX, Suplemento n.º 1, los cuales abarcan los informes geológicos comprendidos desde el Informe n.º 1 (1929) hasta el Informe n.º 1483 (1964). Esta publicación vio la luz en el año 1965, consolidándose como un referente fundamental en la historia de la geología en Colombia.

Con el propósito de dar continuidad a este trabajo trascendental, los compiladores presentan ahora el Tomo IX, Suplemento n.º 2, que reúne la bibliografía de los informes publicados entre los años 1964 y 1986, que comprende los informes n.º 1484 y n.º 2000. Lo más destacable de esta nueva entrega es que constituye el primer volumen en formato digital, incorporando enlace web de acceso directo a cada uno de los informes, lo que facilita un acceso rápido, sencillo y acorde con los avances tecnológicos, fortaleciendo así la disponibilidad y consulta de la información geológica oficial del país.



Siglas y abreviaturas

CARBOCOL – Carbones de Colombia

CIPW – Cross, Iddings, Pirsson, Washington

Col – Colombia

COLPET – Colombian Petroleum Company

COME – Comité de Emergencia

DNP – Departamento Nacional de Planeación

Depto – Departamento

ICA – Instituto Colombiano Agropecuario

IGAC – Instituto Geográfico Agustín Codazzi

IGM – Instituto Geográfico Militar

INAS – Instituto Nacional de Salud

INCORA – Instituto Colombiano de la Reforma Agraria

INDERENA – Instituto de los Recursos Naturales Renovables y del Ambiente

Inf – Informe

Ingeominas – Instituto Nacional de Investigaciones Geológico Mineras

INSFOPAL – Instituto Nacional de Fomento Municipal

JICA – Japan International Cooperation Agency

Map – Mapa

NERC – Instituto de las Ciencias Geológicas (Inglaterra)

N.º – Número



Pág – Páginas

PGEI – Publicaciones Geológicas Especiales del Ingeominas

SCMH – Servicio Colombiano de Meteorología e Hidrología

SENA – Servicio Nacional de Aprendizaje

SGC – Servicio Geológico Colombiano

U – Universidad

Vol – Volumen



Índice geográfico de estudios geológicos

Índice geográfico de estudios geológicos

Amazonas

Amazonas (general) – Informe 1758 - 1792 - 1963

Antioquia

Antioquia (general) – Informe 1707 - 1719 - 1722 - 1758 - 1774 - 1885 - 1922

Amagá – Informe 1508 - 1727 - 1815 - 1984

Amalfi – Informe 1574 - 1995

Andes – Informe 1990

Anorí – Informe 1574

Bajo Cauca – Informe 1508

Bello – Informe 1935

Betulia – Informe 1661

Briceño – Informe 1993 - 1997 - 1998

Campamento – Informe 1949

Carolina – Informe 1574

Dabeiba – Informe 1633 - 1766

Ebéjico – Informe 1996

Envigado – Informe 1576

Frontino – Informe 1633 - 1920

Gómez Plata – Informe 1574

Guadalupe – Informe 1574 - 1654 - 1778 - 1779

Ituango – Informe 1718 - 1849 - 1989

Jericó – Informe 1822 - 1991

La Pintada – Informe 1493

Medellín – Informe 1575 - 1639 - 1841 - 1794 - 1896 - 1950 - 1992

Montebello – Informe 2000

Morro Pelón – Informe 1722



Murindó – Informe 1738

Puente Iglesias – Informe 1493

Remedios – Informe 1974 - 1995

Río Atrato – Informe 1707

Río San Juan – Informe 1707

Sabaneta – Informe 1638

Santa Bárbara – Informe 1606 - 1660

Santa Fé – Informe 1950

Segovia – Informe 1574 - 1955

Serranía del Darién – Informe 1737

Sonsón – Informe 1704 - 1760- 1994

Sopetrán – Informe 1935

Támesis – Informe 1585

Titiribí (La Albania) – Informe 1815

Urabá – Informe 1727 - 1946

Urrao – Informe 1761 - 1816 - 1920

Valle de Aburrá – Informe 1921

Venecia – Informe 1815

Yarumal – Informe 1985

Zaragoza – Informe 1574 - 1616

Antioquia - Caldas

– Informe 1922

Arauca

Arauca (general) – Informe 1905

Atlántico

Atlántico (general) – Informe 1940 - 1960 - 1968

Sabanalarga – Informe 1907 - 1969

Tubará – Informe 1969

Malambo – Informe 1969

Juan de Acosta – Informe 1969



El Piojó – Informe 1969

Repelón – Informe 1969

Atlántico - Bolívar

– Informe 1847 - 1862 - 1968 - 1969 - 1970 - 1970.1 - 1970.2 - 1970.3 - 1970.4 - 1970.5 - 1970.6 - 1970.7 - 1970.8 - 1970.9 - 1970.9.1 - 1970.10 - 1971 - 1971.3

Bolívar

Bolívar (general) – Informe 1611 - 1941 - 1967 - 1968

Carmen de Bolívar – Informe 1910

El Guamo – Informe 1501

María la Baja – Informe 1485

San Jacinto – Informe 1910 - 1928

Santa Rosa – Informe 1969

Turbaco – Informe 1969

Bolívar - Córdoba

– Informe 1541

Boyacá

Boyacá (general) – Informe 1714 - 1735 - 1918

Boavita – Informe 1893

Boyacá – Informe 1710

Chivatá – Informe 1900

Chinavita – Informe 1869

Chivor – Informe 1887 - 1929 - 1930

Chiquinquirá – Informe 1635 - 1617 - 1827 - 1830 - 1840 - 1842 - 1843 - 1852 - 1854 - 1855 - 1856

Corrales – Informe 1710

Cucaita – Informe 1484 - 1527 - 1537

Duitama – Informe 1519 - 1504 - 1522 - 1868

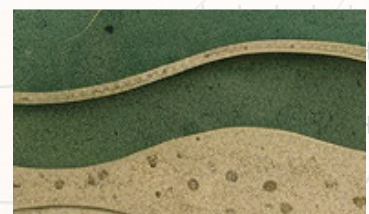
Gachantivá – Informe 1867

Gámeza – Informe 1805

Garagoa – Informe 1976



Guacamayas – Informe 1542
Guateque – Informe 1701
Iza – Informe 1537
Macanal – Informe 1662
Miraflores – Informe 1648 - 1844 - 1975
Morca – Informe 1972
Moniquira – Informe 1582
Nobsa – Informe 1519 - 1521 - 1582 - 1710
Paipa – Informe 1504 - 1868 - 1901
Paz del Río – Informe 1569 - 1640
Pesca – Informe 1570
Puente Muros – Informe 1887
Ramiriquí – Informe 1530
Sabanalarga (límites con Casanare) – Informe 1618
Sáchica – Informe 1527
San Eduardo – Informe 1629
San Nicolás (sector carbonífero) – Informe 1897
Santa María – Informe 1635 - 1887
Sierra Nevada del Cocuy – Informe 1877
Sochaviejo – Informe 1603
Socotá – Informe 1809
Sogamoso – Informe 1608 - 1617 - 1635 - 1676
Sora – Informe 1527
Sutamarchán – Informe 1484 - 1527
Tasco – Informe 1710 - 1776
Tenza – Informe 1851 - 1974
Tibaná – Informe 1869
Tibasosa – Informe 1956 - 1582
Tinjacá – Informe 1484
Tipacoque – Informe 1564



Tópaga – Informe 1710

Tota – Informe 1537

Tunja – Informe 1484 - 1546 - 1617 - 1635 - 1677 - 1504 - 1496 - 1710 - 1868

Turmequé – Informe 1496

Tuta – Informe 1901

Úmbita – Informe 1869

Villa de Leiva – Informe 1484 - 1527

Zetaquirá – Informe 1795

Boyacá - Cundinamarca

– Informe 1735 - 1827 - 1830 - 1840 - 1842 - 1843 - 1852 - 1854 - 1855 - 1856 - 1918

Caldas

Caldas (general) – Informe 1602 - 1892 - 1922 - 1947

Anserma – Informe 1643

Aranzazu – Informe 1793

Aranzazu (mina La Nueva Esperanza) – Informe 1666

Manizales – Informe 1763

Manzanares – Informe 1798

Marmato – Informe 1573

Norcasia – Informe 1577

Pácora – Informe 1715 - 1783 - 1793 - 1800

Pensilvania – Informe 1594 - 1674

Salamina – Informe 1760 - 1793

Samaná – Informe 1674

Río Claro – Informe 1674

Riosucio – Informe 1878

Río Tenerife – Informe 1674

Caldas - Tolima

– Informe 1947

Nevado del Ruiz – Informe 1598



Caldas - Quindío - Tolima

— Informe 1947

Casanare

Casanare (general) — Informe 1905

La Salina — Informe 1911

Paz de Ariporo — Informe 1964

Sácama — Informe 1911

Sierra Nevada del Cocuy — Informe 1911

Tauramena — Informe 1635 - 1706

Yopal — Informe 1859 - 1951

Casanare - Arauca

— Informe 1905

Cauca

Cauca (general) — Informe 1544

Almaguer — Informe 1762

Buenos Aires — Informe 1695

Cajibío — Informe 1642

Corinto — Informe 1532

El Bordo — Informe 1652 - 1703

El Pisco — Informe 1747

El Tambo — Informe 1908

Jambaló — Informe 1729

La Vega — Informe 1762

Mercaderes — Informe 1643

Pitayo — Informe 1682

Popayán — Informe 1545 - 1589 - 1690 - 1711 - 1973

Río Cauca — Informe 1493 - 1566 - 1567

Río Mechengue — Informe 1646

Río Molino — Informe 1973

Río San Joaquín — Informe 1646



Santander de Quilichao – Informe 1568

Santa Rosa – Informe 1765

Silvia – Informe 1556 - 1747

Tauramena – Informe 1635

Timbío – Informe 1839

Cauca - Tolima - Quindío

– Informe 1723.1

Cordillera Central – Informe 1723.1

Cordillera Occidental – Informe 1723.1

Cauca - Valle del Cauca

– Informe 1544 - 1731

Cesar

Agustín Codazzi – Informe 1723.1

Copey – Informe 1919

La Jagüa de Ibirico – Informe 1539 - 1715 - 1727 - 1732

Pelaya – Informe 1723.1

Chocó

Chocó (general) – Informe 1620 - 1707 - 1806

Acandí – Informe 1799

Carmen de Atrato – Informe 1987

Quibdó – Informe 1979

Río Atrato – Informe 1707

Río San Juan – Informe 1707

Riosucio – Informe 1508 - 1707 - 1738

San José del Palmar – Informe 1517

Tadó – Informe 1497

Chocó - Antioquia

– Informe 1707



Colombia

– Informe 1490 - 1503 - 1509 - 1516 - 1531 - 1548 - 1557 - 1558 - 1559 - 1561 - 1612
- 1627 - 1734 - 1736 - 1750 - 1824 - 1838 - 1874 - 1894 - 1904 - 1932 - 1959.4 - 1959.7
- 1977

Cordillera Central – Informe 1543 - 1552 - 1723 - 1773 - 1801 - 1960

Cordillera Occidental – Informe 1723 - 1773 - 1832 - 1801 - 1767 - 1502 - 1568 -
1646 - 1689 - 1801 - 1832 - 1878 - 1925 - 1944

Cordillera Oriental – Informe 1647 - 1689 - 1746 - 1801 - 1953

Formación Guaduas – Informe 1786

Llanos Orientales – Informe 1962

Nevado del Ruiz – Informe 1954

Nevado del Ruiz; Quebrada de Hedionda – Informe 1609

Páramo de Almorzadero – Informe 1508 - 1870

Parque Natural los Nevados – Informe 1937

Phillips Petroleum Company; Compañía Petty Ray; Costa Atlántica – Informe
1730

Provincia Caribe Noroccidental; Provincia Caribe Nororiental; Provincia Pacífica
– Informe 1657

Río Boyacá – Informe 1640

Río Checua; Quebrada La Pava – Informe 1505

Río El Hato – Informe 1782

Río Molino – Informe 1938

Río Palmar – Informe 1647

Río San Jorge; Río Man – Informe 1715

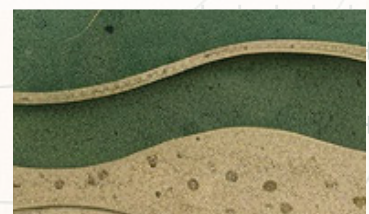
Río San Lorenzo – Informe 1742

Sección Arroyo Alférez; Sección Carmen-Zambrano – Informe 1550

Sierra Nevada de Santa Marta – Informe 1498 - 1829

Sierra Nevada del Güicán-Cocuy – Informe 1965

Volcán Nevado del Ruiz – Informe 1983



Córdoba

Córdoba (general) – Informe 1495 - 1722

Ciénaga de Oro – Informe 1715 - 1727

Planeta Rica – Informe 1719

San Antero – Informe 1488

Sinú – Informe 1928

Serranía del Darién – Informe 1737

Córdoba - Antioquia

– Informe 1718 - 1719 - 1720 - 1721 - 1722

Cundinamarca

Cundinamarca (general) – Informe 1714 - 1708 - 1735 - 1861 - 1827 - 1830 - 1840 - 1842 - 1843 - 1852 - 1854 - 1855 - 1856 - 1918

Arbeláez – Informe 1540

Bogotá, D. C. – Informe 1506 - 1522 - 1533 - 1535 - 1739 - 1746 - 1752 - 1764 - 1797 - 1952

Caparrapí – Informe 1522

Facatativá – Informe 1505

Gachalá – Informe 1581 - 1615 - 1684

Gama – Informe 1649

Guaduas – Informe 1768

Guateque – Informe 1701

Guavio – Informe 1592 - 1649 - 1667 - 1691 - 1753 - 1917 - 1918

Junín – Informe 1581

La Palma – Informe 1617

Lenguazaque – Informe 1671 - 1726 - 1728 - 1857 - 1933

Madrid – Informe 1958

Manta – Informe 1624

Nemocón – Informe 1523

Pandi – Informe 1626

Puerto Salgar – Informe 1560



Pulí — Informe 1625 - 1641

Río Murcia — Informe 1649

Río Farallones — Informe 1649 - 1691

Sabana de Bogotá — Informe 1701 - 1622 - 1670

Sabana de Bogotá (Tibaitatá) — Informe 1936

San Antonio de Aguilera — Informe 1486

San Francisco — Informe 1876

San Juan de Río Seco — Informe 1875 - 1978

Subachoque — Informe 1792.1

Tibirita — Informe 1500 - 1523

Topaipí — Informe 1486

Ubalá — Informe 1571 - 1581 - 1596 - 1610 - 1615 - 1691

Ubaté — Informe 1827 - 1830 - 1840 - 1842 - 1843 - 1852 - 1854 - 1855 - 1856

Villeta — Informe 1617

Villapinzón — Informe 1513

Viotá — Informe 1604

Yacopí — Informe 1753

Boyacá - Cundinamarca

— Informe 1735 - 1827 - 1830 - 1840 - 1842 - 1843 - 1852 - 1854 - 1855 - 1856 - 1918

Estados Unidos

Nuevo Mexico — Informe 1744

Montana — Informe 1717

Guaviare

Río Ariari — Informe 1631

Río Guaviare —

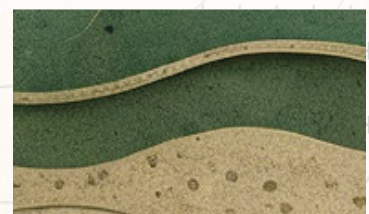
Huila

Huila (general) — Informe 1522 - 1698 - 1979

Aipe — Informe 1679

Baraya — Informe 1494

Caguán — Informe 1494 - 1681



Elías — Informe 1507

La Plata — Informe 1895

La Jagua — Informe 1508

Nevado del Huila — Informe 1981

Palermo — Informe 1678 - 1681

Pacarni — Informe 1536

Río Neiva — Informe 1593

Tello — Informe 1494

Tesalia — Informe 1536 - 1680

Teruel — Informe 1680

Timaná — Informe 1507

Yaguará — Informe 1680

Huila - Tolima

— Informe 1681

La Guajira

La Guajira (general) — Informe 1492 - 1511 - 1705 - 1730 - 1751 - 1770 - 1788 - 1906

Bahía Honda — Informe 1600

Dibulla — Informe 1784

El Cerrejón — Informe 1562 - 1567 - 1817 - 1508 - 1610

Maicao — Informe 1957

Nazareth — Informe 1668.1 - 1668.2

Puerto López — Informe 1628

Río Molino — Informe 1942

Serranía de Macuira — Informe 1491

Uribia — Informe 1957

Magdalena

Magdalena (general) — Informe 1697

Santa Marta — Informe 1829



Meta

- Meta (general) – Informe 1714
- Páramo de Sumapaz – Informe 1709
- Restrepo – Informe 1605
- Río Cumaral – Informe 1709
- San Juan de Arama – Informe 1871
- Villavicencio – Informe 1506 - 1565

Nariño

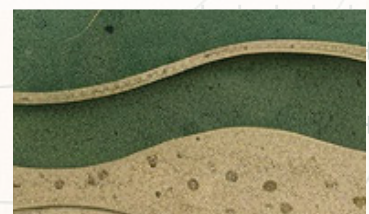
- Nariño (general) – Informe 1758 - 1765 - 1769 - 1810 - 1979
- Belén – Informe 1765
- Bomboná – Informe 1927 - 19791
- Buesaco – Informe 1534
- El Diamante – Informe 1927 - 1979.1
- Florencia – Informe 1765
- Génova – Informe 1765
- La Unión – Informe 1790
- Paraíso – Informe 1927 - 1979.1
- San Pablo – Informe 1765

Nariño / Cauca

- Informe 1765

Norte de Santander

- Norte de Santander (general) – Informe 1524 - 1621 - 1650 - 1685 - 1982
- Abrego – Informe 1759
- Bochalema – Informe 1567
- Cáchira – Informe 1665
- Catatumbo – Informe 1727 - 1807
- Cascajales – Informe 1655
- Cúcuta – Informe 1514 - 1743 - 1791 - 1819 - 1820 - 1821 - 1823 - 1825 - 1826 - 1833 - 1834 - 1835 - 1836 - 1837 - 1863
- Durania – Informe 1567



El Cuaré – Informe 1656

El Tuto – Informe 1655

El Zulia – Informe 1791 - 1808

Ocaña – Informe 1844

Pamplona – Informe 1623

Pamplonita – Informe 1623

Piedra de Imán – Informe 1673

Planeta Rica – Informe 1740

Salazar – Informe 1808

San Calixto – Informe 1567

Sardinata – Informe 1572 - 1623 - 1675

Vereda de los Rampachos (Los Asientos) – Informe 1880

Orinoquía

Orinoquía (general) – Informe 1926

Orinoquía - Amazonas

– Informe 1963

Putumayo

Putumayo (general) – Informe 1502

Mocoa – Informe 1785 - 1787 - 1848 - 1858 - 1864 - 1889 - 1890 - 1891 - 1915

Puerto Asís – Informe 1554

Puerto Leguízamo – Informe 1653

San Francisco – Informe 1487 - 1499 - 1510

Quindío

Quindío (general) – Informe 1586 - 1692 - 1960

Armenia – Informe 1780

Pijao – Informe 1590

Salento – Informe 1580 - 1597 - 1599 - 1692



Risaralda

Risaralda (general) – Informe 1636

Marsella – Informe 1986

Pereira – Informe 1780 - 1931

Quinchía – Informe 1595 - 1866

San Andrés y Providencia

– Informe 1730

Santander

Santander (general) – Informe 1686 - 1713 - 1831

Barichara – Informe 1913

Bolívar – Informe 1699 - 1903

Cabrera – Informe 1512

California – Informe 1687

Charalá – Informe 1802

García Rovira – Informe 1619

Lebrija – Informe 1549

Los Santos – Informe 1555 - 1578

Málaga – Informe 1712

Molagavita – Informe 1508

Mesa de los Santos – Informe 1881

Montenegro – Informe 1925

Puente Nacional – Informe 1939

San Gil – Informe 1508- 1802

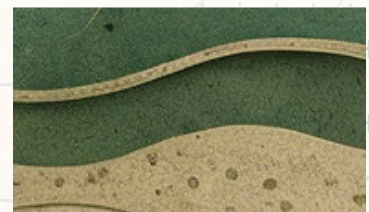
San Luis (Barrancabermeja) – Informe 1700

San Vicente de Chucurí – Informe 1664 - 1508

Quebrada Pujamanes – Informe 1961

Santander - Boyacá

– Informe 1619 - 1912



Sucre

Chalán — Informe 1910

San Onofre — Informe 1485

Sincelejo — Informe 1520

Tolú Viejo — Informe 1526

Suramérica

— Informe 1583 - 1584

Tolima

Tolima (general) — Informe 1538 - 1637 - 1672.1 - 1672.2 - 1672.3 - 1672.4 - 1672.5
- 1688 - 1692- 1694 - 1771 - 1960 - 1979

Alpujarra — Informe 1681

Anzoátegui (mina La Sonora) — Informe 1587

Armero — Informe 1634 - 1777

Ataco — Informe 1811 - 1775

Cajamarca — Informe 1563 - 1692 - 1948

Chaparral — Informe 1489 - 1796

Coello — Informe 1547 - 1644

Coyaima — Informe 1725

Cunday — Informe 1872

Dolores — Informe 1525 - 1659

Espinal — Informe 1553

Guamo — Informe 1754 - 1755 - 1756

Ibagué — Informe 1780 - 1607 - 1630 - 1879

Natagaima — Informe 1716 - 1810

Nevado del Tolima — Informe 1632

Olaya Herrera — Informe 1745

Ortega — Informe 1522 - 1781 - 1879

Padua — Informe 1916

Payande — Informe 1551

Planadas — Informe 1775



Prado — Informe 1733

Río Anaime — Informe 1850

Río Totare — Informe 1943

Rovira — Informe 1702 - 1748 - 1749 - 1772 - 1814 - 1757

San Antonio — Informe 1645 - 1796

Santa Ana (Ibagué) — Informe 1630

Villarrica — Informe 1588

Tolima - Antioquia - Caldas

— Informe 1886

Tolima - Huila - Caldas

— Informe 1934

Valle del Cauca

Valle del Cauca (general) — Informe 1959 - 1959.6

Buga — Informe 1528 - 1696

Cartago — Informe 1696

Cordillera Occidental — Informe 1529

El Águila — Informe 1613

El Cairo — Informe 1614

Jamundí — Informe 1544

Naranjal — Informe 1909

Pance — Informe 1914

Río Cauca — Informe 1944

Río Jordán — Informe 1959

Río Pance — Informe 1959.1

Trujillo — Informe 1959.2

Vijes — Informe 1959.5

Yumbo — Informe 1544



Índice temático de estudios geológicos

Índice temático de estudios geológicos

Bioestratigrafía – Informe 1490 - 1522 - 1541 - 1611

Caracterización de materiales geológicos – Informe 1813 - 1828 - 1924

Cartografía – Informe 1571 - 1714 - 1796

Climatología – Informe 1554

Espectrografía – Informe 1898

Estratigrafía y sedimentología – Informe 1513 - 1521 - 1531 - 1558 - 1655 - 1725 - 1733
- 1764 - 1786 - 1810 - 1857 - 1913 - 1938 - 1942 - 1961

Exploración y evaluación de recursos minerales – Informe 1493 - 1503 - 1510 - 1574
- 1686 - 1689 - 1720 - 1734 - 1804 - 1832 - 1874 - 1882 - 1883 - 1886 - 1899 - 1925 - 1962
- 1963 - 1979 - 1979.1

Fotogeología – Informe 1543 - 1577 - 1643 - 1653 - 1829 - 1930

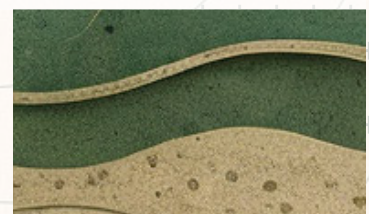
Geoestadística – Informe 1888

Geofísica – Informe 1749 - 1787 - 1788 - 1799 - 1843 - 1863 - 1921 - 1944 - 1957 - 1971-3

Geografía – Informe 1613 - 1628 - 1636 - 1653 - 1663 - 1667 - 1670 - 1685 - 1686 - 1691
- 1697 - 1705 - 1792.1 - 1815

Geología económica – Informe 1487 - 1499 - 1500 - 1506 - 1511 - 1516 - 1524 - 1530 -
1537 - 1545 - 1549 - 1557 - 1561 - 1567 - 1570 - 1580 - 1587 - 1590 - 1599 - 1601 - 1602 -
1608 - 1610 - 1617 - 1620 - 1635 - 1636 - 1637 - 1642 - 1650 - 1652 - 1658 - 1669 - 1672.1
- 1672.2 - 1672.3 - 1672.4 - 1672.5 - 1675 - 1676 - 1677 - 1678 - 1679 - 1680 - 1681 - 1683
- 1688 - 1690 - 1691 - 1694 - 1698 - 1700 - 1707 - 1708 - 1709 - 1710 - 1714 - 1715 - 1724
- 1728 - 1735 - 1736 - 1753 - 1801 - 1860 - 1870 - 1885 - 1888 - 1890 - 1891 - 1900 - 1915
- 1926 - 1927 - 1934 - 1947 - 1999

Geología y geomorfología – Informe 1491 - 1496 - 1502 - 1522 - 1541 - 1546 - 1573 -
1577 - 1611 - 1670 - 1701 - 1704 - 1706 - 1711 - 1712 - 1743 - 1745 - 1792 - 1802 - 1811 - 1816
- 1818 - 1822 - 1829 - 1831 - 1844 - 1850 - 1861 - 1877 - 1879 - 1884 - 1891 - 1904 - 1911 -
1912 - 1928 - 1931 - 1950 - 1951 - 1959 - 1960 - 1951.1 - 1959.2 - 1959.4 - 1959.5 - 1964 -
1987 - 1996



Geoquímica — Informe 1497 - 1572 - 1581 - 1582 - 1592 - 1597 - 1612 - 1619 - 1627 - 1631 - 1633 - 1634 - 1646 - 1649 - 1654 - 1656 - 1665 - 1666 - 1667 - 1673 - 1674 - 1684 - 1685 - 1687 - 1693 - 1695 - 1699 - 1702 - 1703 - 1713 - 1723.1 - 1738 - 1742 - 1747 - 1781 - 1783 - 1785 - 1796 - 1800 - 1806 - 1812 - 1814 - 1848 - 1858 - 1864 - 1878 - 1894 - 1895 - 1898 - 1914 - 1920 - 1948 - 1949 - 1955 - 1959.3 - 1959.6

Geotecnia — Informe 1976 - 1990 - 1992 - 1997

Geotectónica — Informe 1986

Geotermia — Informe 1795

Hidrogeología — Informe 1484 - 1485 - 1488 - 1492 - 1501 - 1505 - 1512 - 1514 - 1515 - 1521 - 1527 - 1533 - 1547 - 1553 - 1554 - 1555 - 1560 - 1564 - 1565 - 1566 - 1568 - 1589 - 1593 - 1600 - 1613 - 1628 - 1663 - 1668.1 - 1668.2 - 1696 - 1697 - 1751 - 1782 - 1784 - 1788 - 1791 - 1817 - 1819 - 1820 - 1821 - 1823 - 1825 - 1826 - 1827 - 1830 - 1833 - 1834 - 1835 - 1836 - 1837 - 1840 - 1842 - 1847 - 1852 - 1854 - 1855 - 1856 - 1862 - 1863 - 1865 - 1892 - 1906 - 1907 - 1935 - 1936 - 1940 - 1941 - 1952 - 1956 - 1958 - 1966 - 1967 - 1968 - 1969 - 1970.1 - 1970.2 - 1970.3 - 1970.4 - 1970.5 - 1970.6 - 1970.7 - 1970.8 - 1970.9 - 1970.9.1 - 1970.10 - 1971 - 1971.3 - 1977

Hidrografía — Informe 1978

Hidrología — Informe 1971.3

Hidroquímica — Informe 1967 - 1969 - 1971 - 19713

Litoestratigrafía — Informe 1507

Litología — Informe 1601 - 1641 - 1766 - 1948 - 1971

Metrología — Informe 1852

Minerales energéticos — Informe 1504 - 1508 - 1509 - 1562 - 1579 - 1583 - 1616 - 1621 - 1622 - 1623 - 1664 - 1671 - 1726 - 1727 - 1731 - 1732 - 1789 - 1792.1 - 1807 - 1808 - 1815 - 1838 - 1857 - 1866 - 1868 - 1869 - 1871 - 1897 - 1901 - 1902 - 1908 - 1909 - 1910 - 1932 - 1933 - 1946 - 1972 - 1980 - 1982

Minerales metálicos — Informe 1519 - 1523 - 1525 - 1539 - 1571 - 1584 - 1598 - 1618 - 1629 - 1692 - 1716 - 1718 - 1719 - 1721 - 1722 - 1723 - 1737 - 1748 - 1973 - 1799 - 1841 - 1849 - 1867 - 1923 - 1953 - 1973

Minerales no metálicos e industriales — Informe 1489 - 1494 - 1495 - 1507 - 1526 - 1528 - 1529 - 1538 - 1556 - 1578 - 1586 - 1594 - 1607 - 1609 - 1615 - 1630 - 1632 - 1638 - 1644 - 1655 - 1682 - 1733 - 1744 - 1752 - 1881 - 1945

Mineralogía — Informe 1493 - 1601 - 1675 - 1717 - 1735 - 1736 - 1758 - 1828



Movimientos en masa – Informe 1486 - 1517 - 1535 - 1540 - 1542 - 1563 - 1569 - 1575
- 1576 - 1585 - 1588 - 1591 - 1595 - 1596 - 1603 - 1604 - 1605 - 1606 - 1614 - 1624 - 1625
- 1626 - 1639 - 1640 - 1641 - 1645 - 1647 - 1648 - 1659 - 1660 - 1661 - 1662 - 1970 - 1794
- 1798 - 1805 - 1809 - 1839 - 1851 - 1859 - 1872 - 1875 - 1876 - 1880 - 1887 - 1893 - 1903
- 1905 - 1916 - 1917 - 1918 - 1919 - 1929 - 1939 - 1943 - 1965 - 1974 - 1975 - 1976 - 1978
- 1984 - 1985 - 1986 - 1990 - 1991 - 1992 - 1993 - 1994 - 1995 - 1997 - 1998 - 2000

Paleontología – Informe 1490 - 1498 - 1550 - 1651 - 1657 - 1739 - 1740 - 1741 - 1746 -
1758 - 1797 - 1824 - 1959.7

Palinología – Informe 1498 - 1739 - 1740 - 1746 - 1789 - 1797 - 1824

Petrografía y petrología – Informe 1518 - 1520 - 1532 - 1534 - 1536 - 1544 - 1548 -
1551 - 1559 - 1717 - 1729 - 1810 - 1845 - 1846 - 1889 - 1896 - 1989

Petroquímica – Informe 1773

Química – Informe 1548 - 1549 - 1697 - 1754 - 1755 - 1756 - 1757 - 1773 - 1793 - 1796 -
1810 - 1906

Recursos hidrocarburíferos – Informe 1730

Sedimentología – Informe 1638

Sismología – Informe 1750 - 1922 - 1983

Tectónica – Informe 1504 - 1552 - 1588 - 1603 - 1663 - 1750 - 1779 - 1808 - 1851 - 1951
- 1988

Topografía – Informe 1600 - 1603 - 1604 - 1605 - 1639 - 1643 - 1643 - 1646 - 1653 -
1660 - 1661 - 1712 - 1737 - 1875 - 1903

Vulcanología – Informe 1937 - 1954 - 1981



Índice de autores

Índice de autores

A

- Acosta Negret, Roberto – Informe 1749
- Aguilar, Carlos E – Informe 1798
- Aguilera B., Hernando – Informe 1668.1 - 1670
- Albino, León L – Informe 1652
- Alminas, Henry V – Informe 1633
- Álvarez Agudelo, Alberto Jairo – Informe 1552 - 1573 - 1773 - 1812 - 1841 - 1895 - 1896 - 1949 - 1988 - 1989
- Álvarez González, Eduardo – Informe 1575 - 1639 - 1660 - 1661 - 1738 - 1761 - 1774 - 1799 - 1816 - 1832 - 1920 - 1921
- Álvarez Ortega, Enrique Roberto – Informe 1970.1 - 1970.2 - 1970.3 - 1970.4 - 1970.5 - 1970.6 - 1970.7 - 1970.8 - 1970.9 - 1970.9.1 - 1971
- Álvarez Osejo, Alberto – Informe 1512 - 1527 - 1553 - 1560 - 1568 - 1628 - 1693 - 1669 - 1714
- Angarita Acevedo, Leónidas – Informe 1686 - 1801 - 1802 - 1806 - 1808 - 1868 - 1900 - 1910
- Ángel, Carlos – Informe 1941 - 1956 - 1958 - 1970.10
- Arango Calad, Jorge Luis – Informe 1653 - 1668.1 - 1702 - 1818
- Arboleda Otalora, Carlos Ariel – Informe 1876 - 1772 - 1869
- Arce Herrera, Marino – Informe 1486 - 1535
- Arce V., Carlos – Informe 1591
- Arias Páez, Marina – Informe 1513
- Arias López, Luis Alberto – Informe 1767
- Arias Tauta, Alfonso – Informe 1585 - 1759 - 1573 - 1633 - 1712 - 1829
- Aspden, J., A – Informe 1959 - 1959.5 - 1959.7
- Aucott B., Jeffrey W – Informe 1944 - 1959.1 - 1959.2 - 1959.3 - 1959.6
- Aya C., Enrique – Informe 1655



B

Barrera Lozano, Darío — Informe 1551 - 1552 - 1577 - 1580 - 1702

Barrientos Pérez, Rodrigo — Informe 1498

Bermúdez Gómez, Arturo — Informe 1749 - 1944

Bert, Schuchmann — Informe 1835 - 1836 - 1854 - 1855 - 1892

Beus, A., A. — Informe 1689

Blanco Castañeda, Guillermo León — Informe 1664 - 1671 - 1700 - 1726 - 1815 - 1933 - 1972 - 1982

British Geological Survey — Informe 1959 - 1959.1 - 1959.2 - 1959.3 - 1959.4

Brook, Maureen — Informe 1959.4

Buenaventura Arango, Joaquín Alonso — Informe 1637 - 1688 - 1694 - 1864 - 1874 - 1889 - 1890 - 1891 - 1894 - 1898 - 1672.1 - 1672.2 - 1672.3 - 1672.4 - 1672.5 - 1698 - 1886 - 1899

Buitrago Reyes, Carlos J. — Informe 1580 - 1586 - 1590 - 1597 - 1599 - 1607 - 1644 - 1659 - 1672.1 - 1672.2 - 1672.3 - 1672.4 - 1672.5 - 1698

C

Caballero Acosta, José Humberto — Informe 1767 - 1931 - 1996

Cabezas Villanueva, Hernán — Informe 1923

Cáceres G., Carlos A. — Informe 1488 - 1524 - 1495

Cáceres, Humberto — Informe 1694

Calderón C., Alfonso — Informe 1616

Calle Z., Bernardo — Informe 1822 - 1878 - 1987 - 1990

Calvache Velasco, Marta Lucia — Informe 1954

Camacho García, Ricardo — Informe 1501 - 1502 - 1506 - 1517 - 1571 - 1582 - 1618 - 1629

Cardozo Puentes, Eduardo A. — Informe 1912

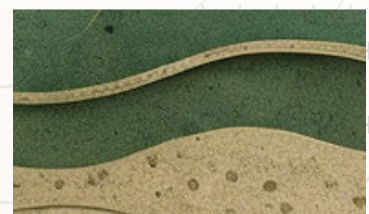
Caro Peña, Pablo E. — Informe 1810 - 1918 - 1940 - 1957 - 1971

Carreño Báez, Jorge Hermes — Informe 1652 - 1663 - 1668.1 - 1668.2 - 1697 - 1784 - 1788 - 1791 - 1825 - 1843 - 1863

Carrillo C., Carlos A. — Informe 1623

Castellanos Maldonado, Miguel — Informe 1833

Castillo P., Luis E. — Informe 1592 - 1631 - 1649



Castro Orjuela, Alfonso — Informe 1562 - 1579 - 1583

Castro Páez, Héctor — Informe 1616 - 1654

Cedeño L., Edgar — Informe 1536

Cepeda Vanegas, Héctor — Informe 1729 - 1954 - 1981

Chakrabarti, Ananda Kumar — Informe 1806 - 1816 - 1832

Charlton, Edward — Informe 1715

Consuelo Vargas, María — Informe 1968

Comisión Técnica, COME — Informe 1794

Cornel Vlaicu, Zeno — Informe 1792.1

Corrales T., Badel Francisco — Informe 1823 - 1840

Cruz Buenaventura, Jaime — Informe 1571 - 1578 - 1584 - 1829

Cucalón H., Ignacio — Informe 1502 - 1540 - 1542 - 1544 - 1545

Cuellar Rodríguez, Jairo Vidal — Informe 1983

D

Daconte Bermúdez, Rommel — Informe 1844 - 1952 - 1969

De La Peña Dávila, Roberto — Informe 1783 - 1800 - 1815

Díaz, Manuel José — Informe 1898

Díaz Granados, Armando — Informe 1907 - 1966 - 1969

Dominique Fabre, Antoine — Informe 1877

Dueñas Jiménez, Hernando — Informe 1739 - 1740 - 1741 - 1746 - 1764 - 1777 - 1789
- 1797 - 1824

Duque Caro, Hermann — Informe 1490 - 1522 - 1541 - 1550 - 1558 - 1611 - 1651 -
1657 - 1750

Durán Rodríguez, Raúl — Informe 1676 - 1677 - 1678 - 1700 - 1838 - 1937

Durango M, Jorge Ricardo — Informe 1806 - 1815

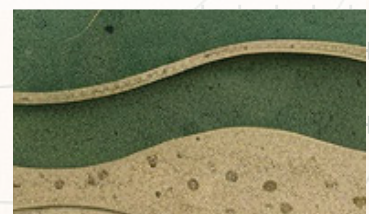
E

Echeverry Mora, Virgilio — Informe 1641 - 1648

Escorce Bernal, Eufredo — Informe 1620 - 1785

Escobar Reyes, Ricardo — Informe 1684 - 1801

Espinosa G, Álvaro — Informe 1982



Esquivel Borda, Jairo — Informe 1872 - 1905 - 1941

F

Fabre, Antoine — Informe 1776 - 1911

Fandiño M., Enrique — Informe 1533

Forero A., Jairo Rene — Informe 1770

Forero B., Edgard — Informe 1716

Forero Onofre, Hugo — Informe 1913

Fuster, José María — Informe 1954

Fredrikson, Goran — Informe 1886

G

Galvis, Jaime — Informe 1792

Galvis G., Néstor — Informe 1798 - 1962

Gamba Orjuela, Flor Elvia — Informe 1882 - 1883 - 1884 - 1952

Garcés González, Hernán — Informe 1650 - 1658

García González, Fabio — Informe 1933 - 1955

García H., Ernesto — Informe 1915 - 1930

Garzón B., Miguel — Informe 1944

Garzón Granados, Marco Antonio — Informe 1910 - 1965

Garzón Navarrete, Alberto — Informe 1629 - 1640 - 1649 - 1662 - 1667 - 1691

Gaviria Melo, Sergio — Informe 1848 - 1858

Gil Rodríguez, Efrén Enrique — Informe 1708 - 1792.1 - 1730 - 1733 - 1807

Gómez Mejía, Hernán — Informe 1554 - 1555 - 1566 - 1613

Gómez, Conrado — Informe 1798

González Cubillos, Luz Myriam — Informe 1933 - 1955

González Iregui, Humberto — Informe 1548 - 1559 - 1704 - 1760 - 1761 - 1822 - 1878 - 1998

González O., Leopoldo — Informe 1775

Granados C., Armando — Informe 1664

Guarín Cifuentes, Gilberto — Informe 1574 - 1576 - 1636 - 1738

Guerra Zea, Álvaro — Informe 1536 - 1538 - 1592 - 1615



Gutiérrez Palma, Diana — Informe 1531

H

Herrera Romero, José Bernardo — Informe 1671 - 1700 - 1728 - 1808 - 1866

Hermelin, Michel — Informe 1758

Hoyos de La O., Primitivo — Informe 1766

Hoyos P., Fabián — Informe 1805 - 1809

Huguett Granados, Alcides Andrés — Informe 1792 - 1847 - 1940 - 1957 - 1968 - 1971 - 1971.3 - 1977

I

Iliescu, Gheorghe — Informe 1792.1

Ingeominas — Informe 1557 - 1561 - 1567 - 1608 - 1610 - 1635 - 1658 - 1669 - 1683 - 1693 - 1714 - 1718 - 1719 - 1723 - 1723.1 - 1758 - 1929 - 1979.1 - 1993

Ionescu, Stelian — Informe 1792.1

J

James B., Cathcart — Informe 1516

James, Michael Edward — Informe 1922

Japan International Cooperation Agency (JICA) — Informe 1927

Jaramillo C., Luis E. — Informe 1619 - 1655 - 1673 - 1678 - 1712 - 1744 - 1801 - 1829

Jimeno Vega, Andrés — Informe 1514 - 1567 - 1608 - 1635

Jimeno, Andrés — Informe 1829

Jousma, Gerrit — Informe 1751 - 1826 - 1827

K

Kassem Bustamante, Taissir — Informe 1485 - 1543 - 1552 - 1577 - 1597 - 1627 - 1643 - 1702

L

Laille, Jean Paul — Informe 1888

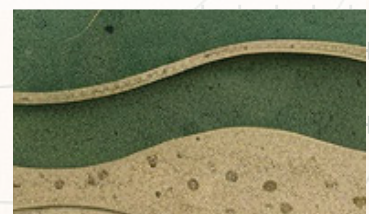
Laverde M., Fabio — Informe 1786

Leyva, Carlos Alberto — Informe 1518 - 1520 - 1525 - 1528 - 1529

Linares, Enrique — Informe 1895

Lobo-Guerrero, Alberto — Informe 1515 - 1521 - 1527 - 1547

López A., José H. — Informe 1580 - 1587



López Abella, Martín Enrique — Informe 1790

López Bayona, Jorge Eduardo — Informe 1811

López C., Jaime — Informe 1817

López, José Hilario — Informe 1594 - 1602

López Reina, Alfonso — Informe 1917

Lozano Quiroga, Hernando — Informe 1563 - 1588 - 1634 - 1666 - 1674 - 1692 - 1777 - 1780 - 1781 - 1793 - 1814 - 1979

Luengas Supelano, Gustavo — Informe 1969

Luschen, E. — Informe 1921

M

Macdonald, William D. — Informe 1491 - 1492

Maldonado Castellanos, Miguel — Informe 1842

Manjarrés F., Gilberto — Informe 1484 - 1487 - 1489 - 1499 - 1500 - 1505 - 1603 - 1604 - 1605 - 1614 - 1624 - 1625 - 1626

Margarit, Gheorghe — Informe 1792.1

Mateus, Luis Eduardo — Informe 1504 - 1728 - 1732

Marín Rivera, Pedro Antonio — Informe 1702 - 1717 - 1771 - 1893

Mariño Mendoza, Jesús Antonio — Informe 1710 - 1792.1 - 1869

Martínez, Jaime Orlando — Informe 1644 - 1742

Martínez R., José Ignacio — Informe 1938 - 1942 - 1973

Martínez S., Hernando — Informe 1768

Marulanda O., Nelson — Informe 1652 - 1703 - 1762

McCarthy Jr, Howard — Informe 1666

McCourt W., J. — Informe 19597 - 1960

Megyesi, Imre — Informe 1524

Mejía Navarro, Mario — Informe 1886 - 1950 - 1984 - 1985 - 1986 - 1991 - 1992 - 1997 - 2000

Mejía Umaña, Luis Jorge — Informe 1665 - 1700 - 1731 - 1732 - 1792.1 - 1807 - 1869 - 1870 - 1909 - 1949

Méndez Fajury, Ricardo Arturo — Informe 1981

Mendoza Forero, Jesús Hernando — Informe 1687 - 1713 - 1851 - 1859 - 1893 - 1925



Meneses R., Rafael — Informe 1775

Mojica Guevara, Pedro E. — Informe 1570 - 1675 - 1677 - 1681 - 1792.1 - 1838 - 1963

Molano Cajigas, Carlos Eduardo — Informe 1817 - 1826 - 1834 - 1970 - 1970.1 - 1970.2 - 1970.3 - 1970.4 - 1970.5 - 1970.6 - 1977

Molina Guerrero, José Domingo — Informe 1796

Monroy, Luis Guillermo — Informe 1776 - 1861

Monsalve Pulgarín, Darío — Informe 1612 - 1813

Montes A., Alicia — Informe 1924

Montero, Juan — Informe 1918

Montoya C., Álvaro H. — Informe 1709 - 1795

Moreno T., Humberto — Informe 1775

Moreno Q., Julio — Informe 1716

Moreno, Jorge Nelson — Informe 1997

Mosier, Elwin L. — Informe 1633

Mosquera Miranda, Francisco — Informe 1697 - 1705 - 1952 - 1977 - 1971.3

Mosquera Torres, Darío — Informe 1580 - 1597 - 1599 - 1692 - 1763 - 1926 - 1939 - 1978

Muckelmann, R. — Informe 1921

Munera Galarza, María Helena — Informe 1923

Muñoz Arango, Raúl Hernán — Informe 1778 - 1841 - 1849 - 1949

Murillo Rodríguez, Álvaro — Informe 1780 - 1781 - 1879 - 1890 - 1891 - 1898 - 1899 - 1902 - 1945

Murcia, Armando — Informe 1981

Mutis Jurado, Vicente — Informe 1493 - 1508 - 1510 - 1519

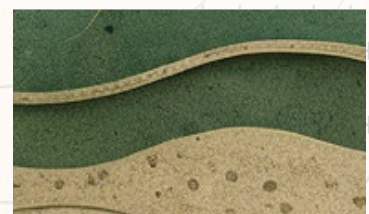
N

Naciones Unidas — Informe 1683 - 1718 - 1719 - 1723 - 1723.1 - 1737

Nigrinis Araujo, Rafael — Informe 1618 - 1622 - 1650 - 1671 - 1808 - 1868 - 1869

Nivia, Álvaro José — Informe 1959.5

Núñez Tello, Alberto — Informe 1780 - 1781 - 1850 - 1879



O

- Oquendo G., Gabriel – Informe 1779
- Oquendo Z., Elkin – Informe 1574
- Orsini C., José – Informe 1725
- Orrego López, Abigail – Informe 1556 - 1589 - 1690 - 1711 - 1729 - 1747 - 1839
- Ortiz B., Franklin – Informe 1574
- Ortiz Vásquez, Félix – Informe 1600 - 1628
- Ospina Guzmán, Carlos E. – Informe 1504 - 1523 - 1530 - 1537 - 1546 - 1731
- Ospino Noriega, Carlos Arturo – Informe 1765
- Otero J., Alonso – Informe 1685 - 1686

P

- Pacheco Hernández, Adolfo – Informe 1569
- Pachón B., Marcela – Informe 1924
- Padilla Acosta, Justo P. – Informe 1810
- Padilla, Luis E. – Informe 1652
- Palacio B., Tatiana – Informe 1821 - 1897
- Paris Quevedo, Gabriel – Informe 1828 - 1695 - 1711 - 1916 - 1919
- Parra Palacio, Eduardo – Informe 1694 - 1799 - 1914 - 1994 - 1995 - 1998 - 1999
- Pastrana, Marco Antonio – Informe 1907
- Pavelieva de Macías, Galia – Informe 1904
- Pérez, Eduardo – Informe 1694
- Pérez G., Fabio Hernando – Informe 1932 - 1933 - 1982
- Pérez Salazar, Humberto – Informe 1577 - 1594 - 1595 - 1598 - 1609 - 1630 - 1632 - 1634 - 1645 - 1674 - 1692 - 1694 - 1698 - 1793 - 1814
- Pérez Suárez, Marco Tulio – Informe 1745
- Pernet M., Ary – Informe 1885
- Plazas Pérez, Luis – Informe 1941 - 1971
- Ponce Muriel, Álvaro – Informe 1743 - 1769 - 1818
- Pontin, Stephen H. – Informe 1715
- Poolman, Maarten – Informe 1862 - 1865



Prado Mora, Bernardo — Informe 1782

Prince Sabbagh, Roberto — Informe 1765

Pulido González, Orlando — Informe 1699 - 1802 - 1815 - 1871 - 1868 - 1901 - 1908
- 1972 - 1975

Pulido Ulloa, Oscar Hernando — Informe 1748 - 1772 - 1916 - 1934 - 1947 - 1948

Q

Quintana Garavito, Jairo H. — Informe 1811

R

Ramírez A., Octavio — Informe 1633

Ramírez Quiroga, Carlos J. — Informe 1912

Reino C., Germán A. — Informe 1857

Renzoni, Giancarlo — Informe 1510 - 1523 - 1530 - 1546 - 1951 - 1961

Restrepo A., Hernán — Informe 1539 - 1545 - 1556

Restrepo M., Luis Ernesto — Informe 1668.2 - 1754 - 1755 - 1756 - 1757

Reyes N., Jaime — Informe 1656

Robles Burbano, Emiro — Informe 1697 - 1892

Rico Hurtado, Héctor — Informe 1606

Rivera Gaviria, Antonio — Informe 1497

Robles Burbano, Emiro — Informe 1906

Rodríguez C., Cesar Julio — Informe 1885

Rodríguez C., Gloria Inés — Informe 1729

Rodríguez G., Jorge — Informe 1733

Rodríguez Martínez, Erazo — Informe 1581 - 1596 - 1617 - 1701 - 1706 - 1861 - 1945
- 1976

Rodríguez U., Efraín — Informe 1725 - 1817

Rodríguez Parra, Antonio José — Informe 1903 - 1910 - 1945 - 1974 - 1975 - 1976

Rojas Cruz, Miguel — Informe 1621

Rojas N., Gabriel H. — Informe 1857

Romero F., Eduardo — Informe 1726

Ropain Ulloa, Clemente — Informe 1593 - 1787



Rosas García, Carlos Humberto — Informe 1496 - 1511 - 1530 - 1642 - 1682 - 1724 - 1804 - 1867

Rossmán, Darwin L. — Informe 1695 - 1711

Royero Gutiérrez, José María — Informe 1808 - 1866 - 1870

Ruge T., Primitivo — Informe 1601 - 1792

S

Salazar, Fernando Franco — Informe 1727 - 1921 - 1948

Salinas Echeverri, Rosalba — Informe 1844 - 1880 - 1987

Samper Ríos, Alain — Informe 1745

Sánchez G., Carlos — Informe 1807 - 1808

Sarmiento Alarcón, Alberto — Informe 1640 - 1641 - 1647 - 1648 - 1662

Sarmiento Rojas, Luis Fernando — Informe 1913 - 1953

Sarria, Alberto — Informe 1887

Schoute, Hugo R. — Informe 1819 - 1820 - 19713

Serrano T., Sergio — Informe 1751 - 1826 - 1827

Solano Borrego, Ariel A. — Informe 1983

Suárez N., Martha C. — Informe 1962 - 1963 - 1964

Suescún G., Darío — Informe 1503 - 1509

T

Téllez I., Noel A. — Informe 1619 - 1638 - 1665 - 1712

Tenjo Gutiérrez, Sigifredo — Informe 1514 - 1528 - 1564 - 1565 - 1568

Thouret, Jean Claude — Informe 1954

Tschanz, Charles M. — Informe 1829

U

Ulloa Carrillo, Cristian Alejandro — Informe 1837 - 1952 - 1966 - 1967

Ulloa Melo, Carlos Eduardo — Informe 1618 - 1701 - 1706 - 1753 - 1860 - 1861 - 1918

Uribe Bustamante, Carlos Alberto — Informe 1726 - 1902 - 1932 - 1980



V

- Valdiri W., Jorge E. — Informe 1495 - 1506 - 1646
- Valencia Cuesta, Mario — Informe 1668.1 - 1668.2 - 1696
- Valencia Caro, Darío — Informe 1518 - 1520 - 1526 - 1532 - 1534
- Valencia Moreno, Carlos A. — Informe 1782
- Vargas Higuera, Rodrigo — Informe 1578 - 1712 - 1759 - 1831
- Vargas O., Héctor Mario — Informe 1768
- Vargas Q., María Consuelo — Informe 1952
- Vásquez Ávila, Luis Eduardo — Informe 1830 - 1843 - 1892 - 1935 - 1936 - 1940 - 1956 - 1957 - 1966 - 1967 - 1971
- Vega Moreno, Eduardo — Informe 1679 - 1677 - 1680
- Vergara Sánchez, Heyley — Informe 1845 - 1846 - 1908 - 1943 - 1959.2 - 1959.3 - 1956.6 - 1981
- Verweij de Speelman, Hanneke — Informe 1823 - 1840 - 1852
- Vesga Ordoñez, Carlos Jairo — Informe 1577 - 1631 - 1634 - 1793 - 1829
- Villegas Betancourt, Alberto — Informe 1867

W

- Willms, Jurgen — Informe 1881

Y

- Yebrail Velandia, José — Informe 1695

Z

- Zambrano Ortiz, Francisco — Informe 1494 - 1495 - 1507 - 1516 - 1549 - 1570 - 1572 - 1582
- Zapata García, Gilberto — Informe 1931 - 1866
- Zuluaga U., Julio E — Informe 1766 - 1920



Índice de minerales

Índice de minerales y otros términos

A

Albita – Informe 1503

Alumbre – Informe 1698

Aluminio – Informe 1524 - 1724 - 1923

Antimonio – Informe 1597 - 1599 - 1602 - 1654 - 1688 - 1692 - 1724 - 1763 - 1948

Arcilla – Informe 1538 - 1561 - 1586 - 1607 - 1617 - 1630 - 1644 - 1675 - 1688 - 1704
- 1708 - 1710 - 1760 - 1879

Arena – Informe 1619 - 1638

Arsénico – Informe 1524 - 1587 - 1597 - 1652 - 1687 - 1713 - 1948

Asbesto – Informe 1561 - 1602

Asfalto – Informe 1504 - 1617 - 1694 - 1698 - 1710

Azufre – Informe 1538 - 1609 - 1632 - 1636 - 1688 - 1724 - 1838 - 1879 - 1933

Absorción atómica – Informe 1898

Aguas termales – Informe 1795

Aluviones – Informe 1999

B

Bario – Informe 1734 - 1948

Barita – Informe 1524 - 1561 - 1581 - 1617 - 1759 - 1775 - 1844 - 1879 - 1881

Bauxita – Informe 1546 - 1642 - 1690 - 1792

Biotita – Informe 1503

Biblioteca – Informe 1658 - 1669

C

Cadmio – Informe 1742

Calcita – Informe 1675 - 1913

Caliza – Informe 1488 - 1489 - 1492 - 1495 - 1499 - 1510 - 1524 - 1528 - 1529 - 1538
- 1556 - 1582 - 1602 - 1610 - 1615 - 1617 - 1637 - 1682 - 1685 - 1694 - 1698 - 1709 -
1710 - 1724 - 1775 - 1802 - 1867



Caolín — Informe 1503 - 1504 - 1524 - 1602 - 1688 - 1708 - 1867

Carbón — Informe 1497 - 1504 - 1508 - 1509 - 1524 - 1538 - 1561 - 1562 - 1579 - 1582 - 1583 - 1599 - 1602 - 1616 - 1621 - 1622 - 1623 - 1650 - 1652 - 1664 - 1671 - 1686 - 1694 - 1698 - 1700 - 1704 - 1709 - 1724 - 1726 - 1727 - 1731 - 1732 - 1775 - 1789 - 1792.1 - 1838 - 1857 - 1866 - 1868 - 1869 - 1870 - 1871 - 1879 - 1885 - 1897 - 1898 - 1900 - 1901 - 1902 - 1908 - 1909 - 1932 - 1933 - 1972 - 1980

Carbonato de calcio — Informe 1913

Cemento — Informe 1508 - 1521 - 1923

Cinabrio — Informe 1690 - 1695

Citrato de amonio — Informe 1612

Cobalto — Informe 1652 - 1734 - 1841 - 1849 - 1959.2 - 1959.6

Cobre — Informe 1519 - 1524 - 1525 - 1538 - 1561 - 1581 - 1592 - 1599 - 1602 - 1612 - 1617 - 1620 - 1633 - 1636 - 1649 - 1652 - 1655 - 1673 - 1683 - 1687 - 1688 - 1694 - 1698 - 1699 - 1701 - 1703 - 1708 - 1709 - 1710 - 1711 - 1712 - 1713 - 1716 - 1724 - 1738 - 1759 - 1761 - 1774 - 1783 - 1799 - 1800 - 1822 - 1844 - 1848 - 1858 - 1867 - 1890 - 1891 - 1948 - 1959.2 - 1959.3 - 1959.6

Cromo — Informe 1734 - 1761 - 1774 - 1841 - 1844 - 1849

Cuarzo — Informe 1503 - 1594 - 1631 - 1792 - 1879

D

Dolomitas — Informe 1610

Depósitos minerales — Informe 1882

E

Epidota — Informe 1989

Epsomita — Informe 1694

Esmeralda — Informe 1683 - 1684 - 1709 - 1735 - 1753

Estaño — Informe 1524 - 1759 - 1844

Estroncio — Informe 1734

F

Feldespatos — Informe 1524 - 1594 - 1599 - 1602 - 1686 - 1704 - 1709 - 1774 - 1879

Fluorita — Informe 1524 - 1686 - 1694 - 1881

Foraminíferos — Informe 1490 - 1558 - 1651

Fosfatos — Informe 1507 - 1516 - 1524 - 1530 - 1537 - 1549 - 1685 - 1733 - 1879



G

Grafito — Informe 1602 - 1879

H

Hidrógeno — Informe 1933

Hierro — Informe 1500 - 1523 - 1538 - 1539 - 1561 - 1571 - 1581 - 1584 - 1598 - 1599 - 1602 - 1685 - 1694 - 1698 - 1701 - 1708 - 1709 - 1710 - 1712 - 1718 - 1721 - 1734 - 1792 - 1860 - 1924 - 1959.2 - 1959.6

Hidráulica — Informe 1865

Historia geológica — Informe 1531 - 1533 - 1545 - 1566 - 1568 - 1607 - 1609 - 1620 - 1632 - 1642 - 1645 - 1701 - 1704 - 1706 - 1725 - 1733 - 1743 - 1750 - 1762 - 1769 - 1792 - 1792.1 - 1802 - 1811 - 1861 - 1878 - 1906 - 1926 - 1931 - 1937 - 1950 - 1959 - 1981 - 1987

I

Informe de labores — Informe 1557 - 1561 - 1567 - 1608 - 1610 - 1635 - 1658 - 1669 - 1693 - 1714 - 1758

L

Lignito — Informe 1792

Litio — Informe 1683 - 1734

M

Magnastriatites — Informe 1741

Magnesio — Informe 1734 - 1760

Magnetita — Informe 1844

Magnetometría — Informe 1921

Manganeso — Informe 1599 - 1602 - 1629 - 1686 - 1710 - 1774 - 1885 - 1959.2 - 1959.6

Mármol — Informe 1499 - 1602 - 1610 - 1637 - 1686 - 1724 - 1775 - 1879

Mercurio — Informe 1538 - 1602 - 1633 - 1688 - 1692 - 1711 - 1760 - 1783 - 1793

Mica — Informe 1524 - 1688 - 1694 - 1879

Molibdeno — Informe 1538 - 1561 - 1633 - 1652 - 1683 - 1687 - 1694 - 1703 - 1711 - 1713 - 1738 - 1742 - 1748 - 1760 - 1783 - 1799 - 1800 - 1822 - 1844 - 1848 - 1858 - 1891 - 1948 - 1959.2 - 1959.3

Monacita — Informe 1792

Mineralización — Informe 1687



Museo geológico – Informe 1669 - 1693

N

Níquel – Informe 1718 - 1721 - 1734 - 1822 - 1841 - 1849

Nitrógeno – Informe 1933

O

Obsidiana – Informe 1724

Ofolitas – Informe 1988

Oro – Informe 1492 - 1587 - 1597 - 1599 - 1602 - 1620 - 1634 - 1636 - 1652 - 1654 - 1672.1 - 1672.2 - 1686 - 1687 - 1688 - 1690 - 1692 - 1698 - 1703 - 1708 - 1709 - 1711 - 1713 - 1724 - 1760 - 1763 - 1765 - 1774 - 1783 - 1885 - 1947 - 1948 - 1959.5 - 1979 - 1979.1

Óxido de magnesio – Informe 1718

Óxido de manganeso – Informe 1629

Oxígeno – Informe 1933

P

Petróleo – Informe 1502 - 1511 - 1518 - 1520 - 1532 - 1534 - 1551 - 1767

Pirita – Informe 1760

Plata – Informe 1580 - 1587 - 1597 - 1602 - 1633 - 1636 - 1652 - 1654 - 1672.1 - 1672.2 - 1685 - 1686 - 1687 - 1688 - 1692 - 1694 - 1698 - 1708 - 1711 - 1713 - 1738 - 1742 - 1759 - 1760 - 1763 - 1774 - 1885 - 1959.6 - 1979

Platino – Informe 1620

Plomo – Informe 1524 - 1580 - 1581 - 1592 - 1597 - 1602 - 1612 - 1636 - 1649 - 1665 - 1683 - 1685 - 1687 - 1694 - 1698 - 1701 - 1703 - 1708 - 1710 - 1712 - 1713 - 1738 - 1759 - 1761 - 1763 - 1774 - 1783 - 1800 - 1802 - 1822 - 1844 - 1848 - 1858 - 1953 - 1959.2 - 1959.3

Potasio – Informe 1683 - 1734

Paleoambientes – Informe 1961 - 1973

Polen – Informe 1824

Proyectos mineros – Informe 1899

Publicaciones periódicas – Informe 1883 - 1884



R

Roca calcárea – Informe 1590

Roca fosfórica – Informe 1570 - 1572 - 1675 - 1676 - 1677 - 1678 - 1679 - 1680 - 1681 - 1712

Rocas ígneas – Informe 1802 - 1831 - 1845 - 1950

Rocas volcánicas – Informe 1846

S

Sal – Informe 1709

Serpentinita – Informe 1559 - 1989

Sílice – Informe 1718 - 1721 - 1734

Sodio – Informe 1683 - 1734

Sulfuros – Informe 1536

Sismicidad histórica – Informe 1887

T

Talco – Informe 1492 - 1538 - 1688 - 1774 - 1879

Travertino – Informe 1617

Tungsteno – Informe 1711 - 1874 - 1886 - 1894 - 1948

Tesis – Informe 1627 - 1766 - 1773 - 1778 - 1779 - 1782

U

Uranio – Informe 1709 - 1844

V

Vanadio – Informe 1844 - 1924

W

Wolframio (Tungsteno) – Informe 1792

Y

Yeso – Informe 1492 - 1526 - 1538 - 1578 - 1581 - 1582 - 1617 - 1686 - 1694 - 1708 - 1802 - 1879 - 1885

Z

Zinc – Informe 1538 - 1580 - 1581 - 1592 - 1597 - 1612 - 1617 - 1636 - 1649 - 1665 - 1683 - 1687 - 1698 - 1703 - 1708 - 1710 - 1712 - 1713 - 1738 - 1742 - 1759 - 1761 - 1763 - 1774 - 1783 - 1799 - 1800 - 1802 - 1848 - 1953 - 1959.2 - 1959.3 - 1959.6



Orden numérico de informes

Orden numérico de informes

El Servicio Geológico Colombiano (SGC) pone a disposición de la comunidad científica, académica e institucional la colección de informes geológicos elaborados entre los años 1965 y 1986, periodo que representa una etapa fundamental en el desarrollo de las ciencias de la Tierra en Colombia.

Durante estas dos décadas, los equipos técnicos del entonces Instituto Nacional de Investigaciones Geológico-Mineras (Ingeominas) adelantaron numerosos trabajos de cartografía, exploración y evaluación de los recursos geológicos, así como estudios en geología regional, hidrogeología, geotecnia y vulcanología. Estos esfuerzos sentaron las bases del conocimiento actual sobre la geología nacional y contribuyeron significativamente al fortalecimiento institucional del Servicio Geológico Colombiano.

En esta versión digital, cada informe cuenta con un enlace de acceso individual, donde es posible consultar y visualizar materiales originales tales como mapas, planos, columnas estratigráficas, documentos técnicos, libretas de campo y otros recursos asociados, que reflejan el rigor y la dedicación del trabajo geológico de la época.

La presente compilación tiene como propósito conservar, organizar y divulgar este valioso patrimonio técnico y científico, garantizando su preservación y accesibilidad para futuras investigaciones, así como para apoyar la gestión integral del territorio nacional.

Con esta publicación, el Servicio Geológico Colombiano reafirma su compromiso con la preservación de la memoria geocientífica del país y con la promoción del conocimiento que sustenta el desarrollo sostenible de Colombia.



Informe 1484

Febrero de 1965

Manjarrés F, Gilberto

Datos hidrogeológicos sobre algunas regiones del departamento de Boyacá.

11 pág

[Ver en línea](#)

Informe 1485

Abril de 1965

Kassem, Taissir.

Posibilidad de aprovechamiento de aguas subterráneas para San Onofre y María La Baja, departamento de Bolívar.

12 pág, 2 mapas, 1 perfil

[Ver en línea](#)

Informe 1486

Abril de 1965

Arce Herrera, Marino.

Concepto sobre el traslado de la población de San Antonio de Aguilera, Cundinamarca.

3 pág

[Ver en línea](#)

Informe 1487

Mayo de 1965

Manjarrés F., Gilberto.

Los yacimientos calcáreos de la región de San Francisco, comisaría del Putumayo. (Estudio preliminar).

7 pág

[Ver en línea](#)

Informe 1488

Mayo de 1965

Cáceres, Carlos.

Reconocimiento geológico del sitio para el proyecto de embalse del arroyo Grande, San Antero, departamento de Córdoba.

10 pág, 2 mapas

[Ver en línea](#)



Informe 1489

Mayo de 1965

Manjarrés F., Gilberto.

Las calizas marmóreas de Chaparral, departamento del Tolima.

12 pág, anexo muestras de laboratorio, 1 mapa, 1 plano

[Ver en línea](#)

Informe 1490

Julio de 1965

Duque Caro, Hermann.

Zonas bioestratigráficas de foraminíferos del cretácico de Colombia.

43 pág

[Ver en línea](#)

Informe 1491

Noviembre de 1964

Macdonald, William D.

Geology of the serranía de Macuira, area Guajira peninsula, Colombia.

167 pág, anexo, 1 mapa, 1 figura

[Ver en línea](#)

Informe 1492

1965

MacDonald, William.

Economic geology and ground water supply eastern Guajira peninsula Colombia.

28 pág, 2 mapas

[Ver en línea](#)

Informe 1493

Julio de 1965

Mutis Jurado, Vicente.

Los placeres auríferos del río Cauca regiones de La Pintada y Puente Iglesias.

21 pág, 1 mapa

[Ver en línea](#)



Informe 1494

Agosto de 1965

Zambrano O., Francisco.

Reconocimiento de los niveles calcáreos en los municipios de Baraya – Tello – Caguán, (departamento del Huila).

12 pág, anexo, 5 columnas, 1 mapa

[Ver en línea](#)

Informe 1495

Septiembre de 1965

Zambrano O., Francisco; Cáceres, Carlos; Valdiri, Jorge.

Calizas para una fábrica de cemento en el departamento de Córdoba.

12 pág, anexo, 1 mapa, 2 planos

[Ver en línea](#)

Informe 1496

Septiembre de 1965

Rosas García, Humberto.

Mapa geológico preliminar de la zona Tunja – Turmequé, (departamento de Boyacá).

16 pág, 2 columnas, 1 mapa

[Ver en línea](#)

Informe 1497

1965

Rivera Gaviria, Antonio.

Informe preliminar de la zona carbonífera del municipio de Tadó, departamento del Chocó.

11 pág, anexo, 2 mapas, 5 columnas estratigráficas

[Ver en línea](#)

Informe 1498

Diciembre de 1965

Barrientos Pérez, Rodrigo.

Aporte al conocimiento del polen reciente de algunas especies del género aragoa.

13 pág, anexo láminas

[Ver en línea](#)



Informe 1499

Agosto de 1965

Manjarrés F., Gilberto.

Los yacimientos calcáreos de la región de San Francisco, comisaría del Putumayo.

12 pág, anexo, 4 figuras, 5 planos

[Ver en línea](#)

Informe 1500

Enero de 1966

Manjarrés F., Gilberto.

Yacimientos de hierro de Tibirita, departamento de Cundinamarca.

11 pág, anexo, 2 planos

[Ver en línea](#)

Informe 1501

Febrero de 1966

Camacho, Ricardo.

Posibilidades hidrogeológicas en el municipio de El Guamo, Bolívar.

11 pág, 1 mapa, 1 figura

[Ver en línea](#)

Informe 1502

Febrero de 1966

Cucalón H., Ignacio; Camacho G., Ricardo.

Compilación geológica de la cuenca del Putumayo.

20 pág, anexo, 4 columnas, 3 mapas, 1 figura

[Ver en línea](#)

Informe 1503

Marzo de 1966

Suescún G., Darío.

Apuntes sobre concentración de minerales en zonas escasas de agua.

35 pág

[Ver en línea](#)

Informe 1504

Marzo de 1966

Ospina G., Carlos; Mateus R., Luis.

Informe sobre la cuenca Hullera. Tunja, Paipa, Duitama.

63 pág, 14 figuras

[Ver en línea](#)



Informe 1505

Marzo de 1966

Manjarrés F., Gilberto.

El embalse de la quebrada La Pava municipio de Facatativá, departamento de Cundinamarca.

9 pág, 1 mapa, 1 columna

[Ver en línea](#)

Informe 1506

Abril de 1966

Valdiri W., Jorge; Camacho G., Ricardo.

Relación de trabajos realizados para el reconocimiento de la zona IV del inventario minero.

9 pág

[Ver en línea](#)

Informe 1507

1966

Zambrano O., Francisco.

Manifestaciones fosfáticas en el departamento del Huila y otras localidades del sur del país.

36 pág, 1 mapa, 5 columna

[Ver en línea](#)

Informe 1508

Mayo de 1966

Mutis Jurado, Vicente.

Aspectos económicos de los carbones Colombianos.

55 pág, 2 mapas, 1 figura

[Ver en línea](#)

Informe 1509

Junio de 1966

Suescún G., Darío.

Apuntes sobre aglomeración de carbón.

9 pág, 2 figuras

[Ver en línea](#)

Informe 1510

Junio de 1966

Mutis Jurado, Vicente; Renzoni, Giancarlo.

Los yacimientos de calizas de la región de San Francisco, Putumayo.

8 pág, 2 perfiles

[Ver en línea](#)



Informe 1511

Junio de 1966

Humberto Rosas, C.

Resumen de la geología y perspectivas petrolíferas en la Alta Guajira.

21 pág, 4 figuras

[Ver en línea](#)

Informe 1512

Septiembre de 1966

Álvarez-Osejo, Alberto.

Posibilidad de abastecer al municipio Cabrera con agua subterránea.

9 pág, 2 gráficos, 1 mapa

[Ver en línea](#)

Informe 1513

Marzo de 1962

Arias Páez, Marina.

Observaciones geológicas generales en la región de Villapinzón.

12 pág, 3 planos

[Ver en línea](#)

Informe 1514

Septiembre de 1966

Jimeno Vega, Andrés; Tenjo, Sigifredo.

Posibilidades de aguas subterráneas en la zona de Cúcuta y alrededores.

31 pág, 3 mapas, 4 figuras

[Ver en línea](#)

Informe 1515

Diciembre de 1966

Lobo-Guerrero, Alberto.

Abastecimiento con aguas subterráneas para Pelaya Magdalena.

18 pág, 4 planchas, 2 figuras

[Ver en línea](#)



Informe 1516

Diciembre de 1966

Zambrano, Francisco; James B., Cathcart.

Roca fosfática en Colombia.

110 pág, 11 figuras, 3 cuadros

Publicado en: Boletín Geológico. Vol XV, n° 1-3. (P. 65 - 162).

[Ver en línea](#)

Informe 1517

Diciembre de 1966

Camacho G., Ricardo.

Deslizamientos en el municipio de San José del Palmar departamento del Chocó.

11 pág, 1 croquis, 1 mapa

[Ver en línea](#)

Informe 1518

Febrero de 1967

Leyva, Carlos Alberto; Valencia Caro, Darío.

Contribución petrográfica al estudio geológico de Pelaya Magdalena.

21 pág, 2 figuras, 16 fotografías

[Ver en línea](#)

Informe 1519

Febrero de 1967

Mutis Jurado, Vicente.

Manifestaciones de cobre en el área de Duitama vereda Trinidad.

3 pág, 1 mapa

[Ver en línea](#)

Informe 1520

Febrero de 1967

Valencia Caro, Darío; Leyva, Carlos Alberto.

Contribución al estudio petrográfico de la zona E-8 hoja de Sincelejo, Sucre.

57 pág, 4 figuras

[Ver en línea](#)



Informe 1521

Febrero de 1967

Lobo-Guerrero, Alberto.

La posibilidad de agua subterránea y la localización de un sitio de perforación en terrenos de Cementos Boyacá S.A., Nobsa, Boyacá.

21 pág, 2 mapa, 2 figuras

[Ver en línea](#)

Informe 1522

Febrero de 1967

Duque Caro, Hermann.

Informe bioestratigráfico preliminar cuadrángulos E-8 y D-8.

28 pág, 3 figuras

[Ver en línea](#)

Informe 1523

Marzo de 1967

Ospina G., Carlos; Renzoni, Giancarlo.

Memorando. Análisis actualizados sobre los yacimientos de hierro de La Pradera, La Caldera, Nemocón, Pericos, Tibirita y vereda Ospina Pérez, departamento de Cundinamarca.

14 pág, anexo

[Ver en línea](#)

Informe 1524

Mayo de 1967

Cáceres G., Carlos A.; Megyesi, Imre.

Geología económica del Norte de Santander.

61 pág

[Ver en línea](#)

Informe 1525

Mayo de 1967

Leyva, Carlos Alberto.

Yacimientos de cobre en Dolores Tolima.

17 pág, 1 mapa, 3 figuras

[Ver en línea](#)

Informe 1526

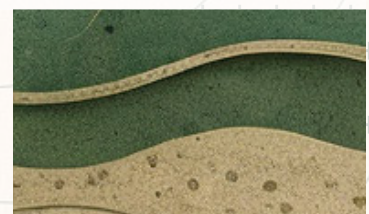
Mayo de 1967

Valencia Caro, Darío.

Manifestaciones de yeso en la región de Tolviejo, Sucre.

34 pág

[Ver en línea](#)



Informe 1527

Mayo de 1967

Lobo-Guerrero, Alberto; Álvarez Osejo, Alberto.

Hidrogeología preliminar del área Sora - Cucaita - Leiva - Sáchica - Sutamarchán. Boyacá.

48 pág, 13 figuras, anexo documental

[Ver en línea](#)

Informe 1528

Junio de 1967

Leyva, Carlos Alberto; Tenjo Gutiérrez, Sigifredo.

Geología de los depósitos de caliza del municipio de Vijes, departamento del Valle del Cauca.

25 pág, 3 figuras, 3 planchas

[Ver en línea](#)

Informe 1529

Julio de 1967

Leyva, Carlos Alberto.

Estudio de los análisis químicos de los yacimientos de caliza de Vijes departamento del Valle del Cauca.

10 pág, 1 mapa, 6 figuras, anexo documental

[Ver en línea](#)

Informe 1530

Agosto de 1967

Ospina G, Carlos; Renzoni, Giancarlo; Rosas, Humberto.

Fosfatos en el departamento de Boyacá.

9 pág, 1 figura, 1 mapa

[Ver en línea](#)

Informe 1531

Agosto de 1967

Gutiérrez Palma, Diana.

Resumen geológico de Colombia.

39 pág, 1 plano

[Ver en línea](#)

Informe 1532

Octubre de 1967

Valencia Caro, Darío.

Contribución petrográfica al estudio geológico de la zona de Corinto Cauca.

68 pág, anexo fotográfico

[Ver en línea](#)



Informe 1533

Agosto de 1967

Fandiño M., Enrique.

Compilación de las perforaciones realizadas en el área de la Sabana de Bogotá.

7 pág, 2 tablas, 2 planchas, 25 mapas

[Ver en línea](#)

Informe 1534

1967

Valencia Caro, Darío.

Contribución petrográfica al estudio geológico de la hoja P-5, departamento de Nariño.

47 pág

[Ver en línea](#)

Informe 1535

Enero de 1968

Arce Herrera, Marino.

Deslizamientos en el barrio de Montebello, Bogotá, D. E.

10 pág, 1 plano, fotografías

[Ver en línea](#)

Informe 1536

Febrero de 1968

Guerra Z., Álvaro; Cedeño L., Edgar.

Yacimientos de sulfuros en el norte del Huila.

31 pág, 10 figuras

[Ver en línea](#)

Informe 1537

Marzo de 1968

Ospina Guzmán, Carlos E.

Yacimiento de fosforita Tota - Cuitiva - Iza.

18 pág, 3 planchas

[Ver en línea](#)

Informe 1538

1968

Guerra Zea, Álvaro.

Manifestaciones de rocas y minerales de carácter industrial en el departamento del Tolima.

33 pág

[Ver en línea](#)



Informe 1539

Octubre de 1967

Restrepo A., Hernán.

Moco de fierro en la Jagua de Ibiricus departamento del Cesar.

5 pág, anexo fotográfico, 2 figuras

[Ver en línea](#)

Informe 1540

Mayo de 1968

Cucalón H., Ignacio.

Deslizamientos en la vereda de San Roque del municipio de Arbeláez (Cundinamarca).

8 pág, anexo fotográfico, 1 mapa

[Ver en línea](#)

Informe 1541

Junio de 1968

Duque Caro, Herman.

Observaciones generales a la bioestratigrafía y geología regional en los departamentos de Bolívar y Córdoba.

28 pág, 1 mapa, 2 columnas

Publicado en: Boletín de Geología. n° 24. Universidad Industrial de Santander. Pág. 71.

[Ver en línea](#)

Informe 1542

Julio de 1968

Cucalón H., Ignacio.

Escurrimiento en la población de Guacamayas, Boyacá.

11 pág, anexo fotográfico, 1 mapa

[Ver en línea](#)

Informe 1543

1968

Kassem, Taissir.

Guías para identificar rocas ígneas y metamórficas a partir de fotografías aéreas en la mitad norte de la Cordillera Central.

112 pág, anexo fotográfico, 2 figuras, 3 mapas

Publicado en: Boletín Geológico. Vol XVII, n° 1-3. (P. 5 - 112).

[Ver en línea](#)



Informe 1544

sin fecha

Cucalón H., Ignacio.

Geología del valle alto del río Cauca en los departamentos del Valle y Cauca.

67 pág, 49 figuras, 5 planchas

[Ver en línea](#)

Informe 1545

Marzo de 1969

Cucalón H., Ignacio; Restrepo A., Hernán.

Lateritas gibsíticas en la costra de la formación Popayán, como recursos potenciales de bauxita en Colombia.

36 pág, 5 figuras, 2 tablas

[Ver en línea](#)

Informe 1546

Marzo de 1969

Ospina G., Carlos; Renzoni, Giancarlo.

Geología del cuadrángulo J-12 Tunja.

30 pág, 4 planos

Publicado en: Boletín Geológico. Vol XXIV, nº 2. (P. 31 - 48).

[Ver en línea](#)

Informe 1547

Abril de 1969

Lobo-Guerrero, Alberto.

Reconocimiento geológico preliminar para sitios de embalse de los ríos Coello - Luisa y Cucuana en el proyecto Tolima nº5 de INCORA.

43 pág, 15 figuras

[Ver en línea](#)

Informe 1548

Agosto de 1969

González Iregui, Humberto.

Computadores aplicados a la clasificación química de las rocas ígneas. - Método C.I.P.W. y Niggli.

56 pág, 2 figuras, diagramas de flujo

Publicado en: Boletín Geológico. Vol XX, nº 3. (P. 1 - 44).

[Ver en línea](#)



Informe 1549

1969 Zambrano Ortiz, Francisco.
Composición de las fosforitas marinas del área La Azufrada, Santander.

28 pág, 4 figuras, 3 láminas

[Ver en línea](#)

Informe 1550

Agosto de 1969

Duque Caro, Hermann.

Facies sedimentarias del norte de Colombia relacionadas con la paleoecología y la tectónica.

23 pág, 4 figuras, anexo fotográfico

[Ver en línea](#)

Informe 1551

1969

Barrera Lozano, Darío.

Petrografía del stock de Payandé y metamorfitas asociadas.

48 pág, 2 figuras, 10 tablas, 1 mapa

Publicado en: Boletín Geológico. Vol XVII, nº 1-3. (P. 113 - 144).

[Ver en línea](#)

Informe 1552

1969

Kassem Bustamante, Taissir; Álvarez Agudelo, Jairo; Barrero Lozano, Darío.

Actividad ígnea y tectónica en la Cordillera Central durante el meso-cenozoico.

40 pág, 4 tablas, 1 plancha

Publicado en: Boletín Geológico. Vol XVII, nº 1-3. (P. 145 - 173).

[Ver en línea](#)



Informe 1553

Marzo de 1970

Álvarez Osejo, Alberto.

Estudio preliminar para el abastecimiento con agua subterránea del Centro Agropecuario del SENA, Espinal, Tolima.

9 pág, 1 plano

[Ver en línea](#)

Informe 1554

Abril de 1970

Gómez Mejía, Hernán.

Pozo de prueba Puerto Asís n°.1, Putumayo.

11 pág, 2 figuras, anexo documental

[Ver en línea](#)

Informe 1555

Marzo de 1970

Gómez Mejía, Hernán.

Abastecimiento de aguas subterráneas para el municipio de los Santos, Santander.

24 pág, 2 figuras, 4 planchas

[Ver en línea](#)

Informe 1556

Abril de 1970

Orrego L., Abigail; Restrepo A., Hernán.

El posible yacimiento de las calizas de Pitayó, municipio de Silvia, departamento del Cauca.

21 pág, 3 figuras, anexo documental

[Ver en línea](#)

Informe 1557

1969

Ingeominas.

Informe de labores durante el año 1969.

43 pág, 7 figuras

[Ver en línea](#)



Informe 1558

Agosto de 1970

Duque Caro, Hermann.

On planktonic foraminiferal zonation in the tertiary of Colombia.

12 pág

[Ver en línea](#)

Informe 1559

Julio de 1970

González Iregui, Humberto.

Posibles aplicaciones industriales de la serpentinita en Colombia.

34 pág, 8 tablas, 2 figura

Publicado en: Boletín Geológico. Vol XX, nº 3. (P. 45 - 58).

[Ver en línea](#)

Informe 1560

Agosto de 1970

Álvarez Osejo, Alberto.

Pozo Puerto Salgar nº.3, Cundinamarca.

10 pág, 5 figuras

[Ver en línea](#)

Informe 1561

Agosto de 1970

Ingeominas.

Informe de labores durante la década 1960-1969.

93 pág, 6 mapas, 3 figuras

[Ver en línea](#)

Informe 1562

Septiembre de 1970

Castro Orjuela, Alfonso.

Geología general del área del Cerrejón y evaluación de las reservas de carbón del sector de Sarahita - Guajira.

62 pág, 1 mapa, 48 columnas, 18 figuras, anexo gráfico

[Ver en línea](#)



Informe 1563

1969

Lozano Quiroga, Hernando.

Estudio de los deslizamientos en la zona urbana del municipio de Cajamarca, departamento del Tolima.

12 pág, 3 figuras

[Ver en línea](#)

Informe 1564

Octubre de 1970

Tenjo Gutiérrez, Sigifredo.

Investigación sobre aguas subterráneas para abastecer el municipio de Tipacoque, Boyacá.

26 pág, 3 figuras, 1 mapa

[Ver en línea](#)

Informe 1565

Octubre de 1970

Tenjo Gutiérrez, Sigifredo.

Posibilidades de abastecer con agua subterránea la base aérea Luis F. Gómez Niño en Apiay, Villavicencio. Departamento del Meta.

40 pág, 2 figuras, 2 tablas

[Ver en línea](#)

Informe 1566

Diciembre de 1970

Gómez Mejía, Hernán.

Geología del valle alto del río Cauca: zonas I y II - C.V.C. - hidrogeología.

85 pág, 12 planchas, fotografías

[Ver en línea](#)

Informe 1567

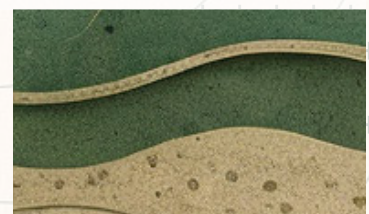
Diciembre de 1970

Jimeno Vega, Andrés; Ingeominas.

Informe de labores durante el año 1970.

92 pág, 8 mapas, 3 figuras

[Ver en línea](#)



Informe 1568

Julio de 1971

Tenjo Gutiérrez, Sigifredo; Álvarez Osejo, Alberto.

Hidrogeología del valle del río Cauca entre Santander de Quilichao y el río Sonso.

229 pág, 81 figuras, 27 tablas, anexo documental

[Ver en línea](#)

Informe 1569

Enero de 1971

Pacheco Hernández, Adolfo.

Informe sobre los deslizamientos del municipio de Paz de Río, Boyacá.

12 pág, 2 mapas

[Ver en línea](#)

Informe 1570

Julio de 1973

Zambrano Ortiz, Francisco; Mojica G., Pedro E.

Roca fosfórica en el alto de La Conejera y zonas aledañas a Pesca - Boyacá.

122 pág, 19 figuras, 5 cuadros, 3 ilustraciones

[Ver en línea](#)

Informe 1571

1971

Cruz B., Jaime A; Camacho G., Ricardo.

Informe sobre las investigaciones geológico-mineras en el yacimiento de hierro de Ubalá, Cundinamarca.

87 pág, 2 planchas, 23 figuras

[Ver en línea](#)

Informe 1572

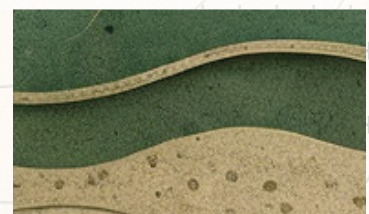
Marzo de 1971

Zambrano Ortiz, Francisco.

Roca fosfórica de Sardinata, departamento de Norte de Santander.

44 pág, 3 planchas, 4 figuras, 4 cuadros

[Ver en línea](#)



Informe 1573

1970

Álvarez A., Jairo; Arias T., Alfonso.

Geología del área de Marmato.

47 pág, 4 cuadros, 4 figuras

[Ver en línea](#)

Informe 1574

1970

Oquendo Z., Elkin; Guarín, Gilberto; Ortiz B., Franklin.

Ocurrencias minerales del departamento de Antioquia. Parte 1, parte 2, parte 3, parte 4.

Parte 1: 5 pág. Parte 2: 54 pág. Parte 3: 26 pág. Parte 4: 28 pág. anexo documental 261 pág, 2 mapas

[Ver en línea](#)

Informe 1575

Octubre de 1970

Álvarez González, Eduardo.

Deslizamiento en el área de Puente Soto.

17 pág, 3 figuras, 1 mapa

[Ver en línea](#)

Informe 1576

Diciembre de 1970

Guarín Cifuentes, Gilberto.

Deslizamientos y asentamientos en los sectores La Mina, Chingui y Zúñiga, municipio de Envigado, Antioquia.

11 pág, mapa, fotografías

[Ver en línea](#)

Informe 1577

Agosto de 1969

Barrero Lozano, Darío; Pérez, H.; Kassem Bustamante, Taissir; Vesga Ordoñez, Carlos Jairo.

Geología del valle del río La Miel al sureste de Norcasia, Caldas.

11 pág, 2 planchas

[Ver en línea](#)



Informe 1578

1968

Vargas Higuera, Rodrigo; Cruz Buenaventura, Jaime A.

Informe sobre los yesos en la formación Rosablanca en la mesa de Los Santos.

11 pág, 6 planchas, 7 figuras, fotografías, cuadros

Publicado en: Boletín Geológico. Vol XX, nº 3. (P. 105 - 129).

[Ver en línea](#)

Informe 1579

Diciembre de 1970

Castro Orjuela, Alfonso.

Carbones de Colombia. Actualización resumida 1970.

24 pág, anexo documental, 1 mapa

[Ver en línea](#)

Informe 1580

1971

Buitrago Reyes, Carlos J.; Mosquera T., Darío; Barrero Lozano, Darío; López, José H.

Geología del depósito de plomo - zinc - plata de Las Nieblas, municipio de Salento, Quindío.

20 pág, 2 figuras, 3 tablas, 2 planchas

Publicado en: Boletín Geológico. Vol XX, nº 3. (P. 91 - 103).

[Ver en línea](#)

Informe 1581

Febrero de 1971

Rodríguez M., Erasmo.

Ocurrencias minerales en el cuadrángulo K-12 y parte del K-11.

49 pág, 2 figuras

[Ver en línea](#)

Informe 1582

Marzo de 1971

Zambrano Ortiz, Francisco; Camacho García, Ricardo.

Recursos minerales del departamento de Boyacá.

20 pág

[Ver en línea](#)



Informe 1583

Diciembre de 1970

Castro Orjuela, Alfonso.

Situación del carbón en Sur América: actualización resumida, 1968.

7 pág, 1 figura

[Ver en línea](#)

Informe 1584

Mayo de 1971

Cruz Buenaventura, Jaime.

Yacimientos de hierro en Colombia y depósitos de hierro en Suramérica.

40 pág, 6 mapas

Publicado en: Boletín Geológico. Vol XX, nº 3. (P. 59 - 89).

[Ver en línea](#)

Informe 1585

Diciembre de 1970

Arias Tauta, Alfonso.

Corrimiento en el área urbana de Támesis.

15 pág, 1 mapa, fotografías

[Ver en línea](#)

Informe 1586

1971

Buitrago Reyes, Carlos.

Arcillas para alfarería en el departamento del Quindío.

37 pág, 11 figuras, 6 planchas

[Ver en línea](#)

Informe 1587

1971

José H., López A.

Reconocimiento de la mina La Sonora.

9 pág, 1 plano, 1 tabla

[Ver en línea](#)

Informe 1588

1971

Lozano Quiroga, Hernando.

Estudio de los deslizamientos al sur del municipio de Villarrica, departamento del Tolima.

11 pág, 1 plancha

[Ver en línea](#)



Informe 1589

Junio de 1971

Orrego López, Abigail.

Localización de una perforación para el Sena, Popayán.

9 pág, 1 columna, 2 mapas

[Ver en línea](#)

Informe 1590

1971

Buitrago R., Carlos.

Recursos de roca calcárea en el departamento del Quindío.

28 pág, 3 figuras, 2 planchas

[Ver en línea](#)

Informe 1591

Mayo de 1971

Arce V., Carlos.

Estudios sobre los movimientos ocurridos en el área de Santander, municipio de Túquerres. Departamento de Nariño.

17 pág, 3 figuras, 6 fotos

[Ver en línea](#)

Informe 1592

Julio de 1971

Castillo P., Luis E.; Guerra Zea, Álvaro

Informe de los trabajos de geoquímica realizados en las cuencas de los ríos Rucio y Muchindote - región del Guavio.

50 pág, 11 mapas, 26 figuras

[Ver en línea](#)

Informe 1593

Julio de 1971

Ropain U., Clemente.

Posibilidades para abastecer con agua subterránea la vereda río Neiva, Huila.

16 pág, 1 mapa, 2 figura, 2 tablas

[Ver en línea](#)



Informe 1594

1970

López, José Hilario; Pérez, Humberto.

Evaluación del material cuarzo - feldespático caolinizado “La Miel” municipio de Pensilvania, departamento de Caldas.

21 pág, 2 mapa

[Ver en línea](#)

Informe 1595

1971

Pérez S., Humberto.

Informe sobre los deslizamientos en el municipio de Quinchía, departamento de Risaralda.

6 pág, 1 figura

[Ver en línea](#)

Informe 1596

Septiembre de 1971

Rodríguez M., Erasmo.

Deslizamientos en el área urbana de Ubalá, Cundinamarca.

6 pág, 1 mapa

[Ver en línea](#)

Informe 1597

Sin Fecha

Kassem B., Taissir; Mosquera T., Darío; Buitrago R., Carlos J.

Prospección geoquímica al este del municipio de Salento departamento del Quindío.

42 pág, 7 figuras, 18 mapa

[Ver en línea](#)

Informe 1598

1971

Pérez S., Humberto.

Manifestaciones de hierro en los alrededores del Nevado del Ruíz.

19 pág, 3 figuras, 1 plancha

[Ver en línea](#)



Informe 1599

1971

Buitrago R., Carlos; Mosquera T., Darío.

Depósitos minerales del departamento del Quindío.

88 pág, 12 figuras, 4 planchas

[Ver en línea](#)

Informe 1600

Septiembre de 1971

Ortiz, Félix.

Abastecimiento de agua para la región de Bahía Honda, Guajira.

24 pág, 1 mapas

[Ver en línea](#)

Informe 1601

Junio de 1971

Ruge T., Primitivo.

Mapa minero del departamento del Cauca: parte noreste.

30 pág, 6 tablas, 1 figuras, 5 planchas

[Ver en línea](#)

Informe 1602

1971

López, José Hilario.

Recursos minerales del departamento de Caldas.

123 pág, 23 cuadros, 2 planchas

[Ver en línea](#)

Informe 1603

Abril de 1971

Manjarrés F., Gilberto.

Deslizamientos en Sochaviejo, departamento, de Boyacá.

7 pág, 1 mapa

[Ver en línea](#)

Informe 1604

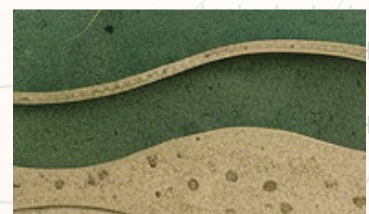
Mayo de 1971

Manjarrés F., Gilberto.

Soliflucción en Viotá, Cundinamarca.

6 pág, 1 mapa

[Ver en línea](#)



Informe 1605

Julio de 1971

Manjarrés F., Gilberto.

Cerros humeantes en Restrepo Meta.

8 pág

[Ver en línea](#)

Informe 1606

Noviembre de 1971

Rico Hurtado, Héctor.

Estudio geológico en Santa Bárbara, Antioquia.

16 pág, 1 mapa, 1 foto

[Ver en línea](#)

Informe 1607

1971

Buitrago R., Carlos.

Arcillas para ladrillería en el municipio de Ibagué - departamento del Tolima.

73 pág, 19 figuras, 7 tablas, 4 planchas

[Ver en línea](#)

Informe 1608

Diciembre de 1971

Jimeno Vega, Andrés; Ingeominas.

Informe de labores durante el año 1971.

69 pág, 11 figuras

[Ver en línea](#)

Informe 1609

1971

Pérez Salazar, Humberto.

Manifestaciones de azufre en las estribaciones norte del Nevado del Ruíz.

24 pág, 4 figuras, 2 tablas, 1 plancha

[Ver en línea](#)

Informe 1610

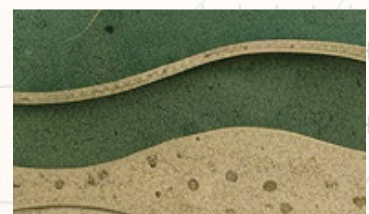
Julio de 1971

Ingeominas.

Síntesis de actividades de Ingeominas preparado para Planeación Nacional.

94 pág, 9 figuras

[Ver en línea](#)



Informe 1611

Octubre de 1971

Duque Caro, Hermann.

Relaciones entre la bioestratigrafía y la cronoestratigrafía en geosinclinal de Bolívar.

32 pág, 4 figuras

Publicado en: Boletín Geológico. Vol XIX, n° 3. (P. 25 - 68).

[Ver en línea](#)

Informe 1612

1971

Monsalve Pulgarín, Darío.

Análisis colorimétricos para metales pesados.

45 pág, 8 figuras

[Ver en línea](#)

Informe 1613

Febrero de 1972

Gómez Mejía, Hernán.

Localización de una perforación para el Centro Agropecuario del SENA - Buga, Valle del Cauca.

21 pág, anexo documental 10 pág, 2 mapas, 2 figuras

[Ver en línea](#)

Informe 1614

Febrero de 1972

Manjarrés F., Gilberto.

Derrumbes en El Águila, departamento del Valle.

6 pág, 1 mapa

[Ver en línea](#)

Informe 1615

Marzo de 1972

Guerra Z., Álvaro.

Estudios geológicos de las calizas del Guavio, municipios de Ubalá y Gachalá, Cundinamarca.

151 pág, 9 fotografías, 9 figuras, 2 tablas, 3 anexo documental

[Ver en línea](#)



Informe 1616

1971 Castro P., Héctor; Calderón C., Alfonso.
Carbones del área de Pato, municipio de Zaragoza, Antioquia.
51 pág, 8 figuras, 5 cuadros, 2 planchas
[Ver en línea](#)

Informe 1617

Marzo de 1972 Rodríguez M., Erasmo.
Ocurrencias minerales en los cuadrángulos J-11 (Chiquinquirá) - J-12 (Tunja) - J-13 (Sogamoso) y parte del J-10 (La Palma) y K-10 (Villeta).
80 pág, 11 mapas, 1 figura
[Ver en línea](#)

Informe 1618

Marzo de 1972 Camacho, Ricardo; Nigrinis, Rafael; Ulloa, Carlos.
Investigación geológica del depósito de hierro oolítico del municipio de Sabanalarga - Boyacá.
74 pág, 8 figuras, 6 planchas, 7 anexos de análisis químico
[Ver en línea](#)

Informe 1619

1972 Jaramillo C., Luis; Téllez I., Noel A.
Geoquímica de García Rovira, departamentos de Santander y Boyacá.
39 pág, 4 tablas, 4 mapas, 6 figuras
[Ver en línea](#)

Informe 1620

1971 Escorce B., Eufredo.
Mapa de ocurrencias minerales en el departamento del Chocó.
64 pág, 9 cuadros, 13 figuras, 5 mapas
[Ver en línea](#)



Informe 1621

1972

Rojas Cruz, Miguel.

Interpretación de algunos carbones de Colombia.

41 pág, 5 cuadros, 17 gráficos

[Ver en línea](#)

Informe 1622

Julio de 1972

Nigrinis, Rafael.

Censo de minas de carbón de La Sabana.

9 pág, 1 figura, 3 mapas, anexo documental

[Ver en línea](#)

Informe 1623

Julio de 1972

Carrillo C., Carlos A.

Censo de minas de carbón de Norte de Santander.

9 pág, 1 plancha, 1 tabla, 1 figura

[Ver en línea](#)

Informe 1624

Julio de 1972

Manjarrés F., Gilberto.

Movimientos de suelos en el municipio de Manta, Cundinamarca.

6 pág, 1 mapa

[Ver en línea](#)

Informe 1625

Agosto de 1972

Manjarrés F., Gilberto.

Estabilidad geológica de Valparaíso, municipio de Pulí, departamento de Cundinamarca.

3 pág, 1 mapa

[Ver en línea](#)

Informe 1626

Agosto de 1972

Manjarrés F., Gilberto.

Los deslizamientos de Pandi.

2 pág, 1 mapa

[Ver en línea](#)



Informe 1627

1970

Kassem, Taissir.

Geoquímica aplicada.

126 pág, 26 tablas

Notas tomadas y ampliadas del curso dictado por el Profesor Frederic R., Siegel, en la escuela de Minas de Medellín, entre julio 13 y agosto 6 de 1970.

[Ver en línea](#)

Informe 1628

Septiembre de 1972

Ortiz Vásquez, Félix; Álvarez Osejo, Alberto.

Posibilidades para el abastecimiento de agua dulce de Puerto López, Guajira.

36 pág, 3 planchas, 3 figuras, 2 tablas, anexo documental

[Ver en línea](#)

Informe 1629

Septiembre de 1972

Camacho G., Ricardo; Garzón N., Alberto; Muñoz C., Jorge.

Informe sobre la ocurrencia de siderita al E. de San Eduardo, Boyacá. Con un apéndice sobre ocurrencias de óxido de manganeso.

42 pág, 3 tablas, 3 figuras, 1 plancha

[Ver en línea](#)

Informe 1630

1972

Pérez S., Humberto.

Evaluación del material arcilloso del Proyecto Santa Ana. Municipio de Ibagué, departamento del Tolima

23 pág, anexo Documental, 2 planchas, 2 figuras

[Ver en línea](#)

Informe 1631

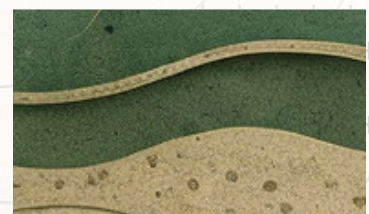
1972

Vesga J., Carlos; Castillo E., Luis.

Reconocimiento geológico y geoquímico preliminar del río Guaviare, entre la confluencia con los ríos Ariari e Iteviare.

178 pág, 8 tablas, 35 figuras

[Ver en línea](#)



Informe 1632

1972

Pérez S., Humberto.

Manifestaciones de azufre en las estribaciones este del Nevado del Tolima.

31 pág, 8 figuras, 1 mapa, 1 tabla

[Ver en línea](#)

Informe 1633

Junio de 1972

Ramírez A., Octavio; Arias T., Alfonso; Alminas, Henry V.; Mosier, Elwin L.

Estudio geoquímico en el área Pantanos-Pegadorcito municipios, de Frontino y Dabeiba departamento de Antioquia.

54 pág, 1 tabla, 11 figuras, 8 planchas, anexo documental III, IV, V (101 pag) y fotográfico

Publicado en: Boletín Geológico. Vol XXII, nº 2. (P. 53 - 98).

[Ver en línea](#)

Informe 1634

1976

Pérez S., Humberto; Lozano Q., Hernando; Vesga J., Carlos.

Prospección geoquímica en la mitad occidental del cuadrángulo K-9, Armero.

66 pág, 12 figuras, 5 tablas, 1 plancha

[Ver en línea](#)

Informe 1635

Marzo de 1973

Jimeno Vega, Andrés; Ingeominas.

Informe sobre las labores realizadas durante el año 1972.

60 pág, 11 figuras

[Ver en línea](#)

Informe 1636

1971

Guarín C., Gilberto.

Ocurrencias minerales del departamento de Risaralda.

66 pág, 3 figuras, 4 planchas, 2 cuadros

[Ver en línea](#)



Informe 1637

1973

Buenaventura Arango, Joaquín A.

Algunas ocurrencias de roca calcárea en el departamento del Tolima.

27 pág, 11 tablas, 1 figura

[Ver en línea](#)

Informe 1638

sin fecha

Téllez I., Noel A.

Estudio geológico “Arenas Silíceas” corregimiento de Sabaneta.

25 pág, 8 mapas

[Ver en línea](#)

Informe 1639

Julio de 1973

Álvarez G., Eduardo.

Deslizamientos y asentamientos en el corregimiento de San Antonio de Prado, municipio de Medellín.

16 pág, anexo fotográfico, 1 mapa

[Ver en línea](#)

Informe 1640

Julio de 1973

Sarmiento A., Alberto; Garzón Navarrete, Alberto.

Informe sobre la selección del terreno para la construcción de un instituto industrial en el área de Paz del Río, Boyacá.

34 pág, 19 figuras, 1 mapa

[Ver en línea](#)

Informe 1641

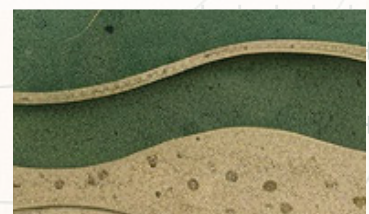
Agosto de 1973

Sarmiento A., Alberto; Echeverry M., Virgilio.

Estabilidad geológica de Nuevo Valparaíso, Pulí, Cundinamarca.

12 pág, 4 figuras, 4 fotos

[Ver en línea](#)



Informe 1642

Rosas G., Humberto.
1973 Estudio sobre los depósitos de bauxita en el Cauca y Valle, especialmente en el área de Morales y Cajibío. Departamento del Cauca.
146 pág, 8 planchas, 35 figuras, 7 fotos, 11 tablas
Publicado en: Boletín Geológico. Vol XXII, N° 1. (P. 57 - 84).
[Ver en línea](#)

Informe 1643

Kassem, Taissir.
1972 Mapa fotogeológico del valle del Río Cauca entre Anserma y Mercaderes. 25 Planchas escala 1:50.000 y 1:200.000.
25 mapas
[Ver en línea](#)

Informe 1644

Buitrago, Carlos J.; Martínez, Jaime O.
1973 Evaluación del depósito de arcillas Chicoral, municipio de Coello, departamento del Tolima.
21 pág, 2 mapas, 3 figuras
[Ver en línea](#)

Informe 1645

Pérez S., Humberto.
1973 Deslizamientos en el área urbana del municipio de San Antonio, departamento del Tolima.
18 pág, 13 figuras, 1 plancha
[Ver en línea](#)

Informe 1646

Valdiri W., Jorge E.
Noviembre de 1973 Estudio geológico y geoquímico sobre la cuenca de los ríos Mechengue y San Joaquín - departamento del Cauca.
31 pág, 13 mapas, 5 figuras
[Ver en línea](#)



Informe 1647

Diciembre de 1973

Sarmiento A., Alberto.

Deslizamiento en Ubaque, Cundinamarca.

13 pág, 1 mapa

[Ver en línea](#)

Informe 1648

Enero de 1974

Sarmiento Alarcón, Alberto; Echeverry Mora, Virgilio.

Deslizamiento en la vereda de La Rusa, Miraflores, Boyacá.

14 pág, anexo fotográfico, 4 mapas

[Ver en línea](#)

Informe 1649

Septiembre de 1973

Castillo, Luis E.; Garzón, Alberto.

Geoquímica de las cuencas de los ríos Salinero - Farallones - Murca y Quebrada Negra - Gama - región del Guavio.

45 pág, 25 figuras, 16 planchas

[Ver en línea](#)

Informe 1650

Febrero de 1974

Garcés González, Hernán; Nigrinis Araujo, Rafael.

Evaluación de las cuencas carboníferas de Colombia.

13 pág, 8 figuras

[Ver en línea](#)

Informe 1651

Julio de 1973

Duque Caro, Hermann.

Los foraminíferos planctónicos y el terciario de Colombia.

53 pág, 9 figuras

[Ver en línea](#)



Informe 1652

Agosto de 1973

Albino L., León; Padilla E., Luis; Marulanda O., Nelson.

Geología, recursos minerales y geoquímica de la parte N.E. del cuadrángulo O-5 El Bordo. departamento del Cauca.

222 pág, 25 planchas, 20 figuras, 5 tablas

[Ver en línea](#)

Informe 1653

Abril de 1974

Arango Calad, Jorge Luis.

Fotointerpretación geológica morfológica del área La Tagua - Puerto Leguizamo, intendencia del Putumayo.

17 pág

[Ver en línea](#)

Informe 1654

Diciembre de 1973

Castro Páez, Héctor.

Prospección geoquímica para antimonio - oro - plata - en el municipio de Guadalupe - departamento de Antioquia.

38 pág, 5 mapas, 5 figuras 1 tabla

[Ver en línea](#)

Informe 1655

Diciembre de 1974

Aya C., Enrique; Jaramillo C., Luis.

Informe sobre las manifestaciones de cobre de El Tuto y Cascajales - Norte de Santander.

11 pág, 2 mapas, 4 figuras, 3 tablas

[Ver en línea](#)

Informe 1656

Enero de 1973

Reyes N., Jaime.

Prospección geoquímica del área El Cuaré, Norte de Santander.

33 pág, 3 tablas, 7 Figuras, 5 planchas

[Ver en línea](#)



Informe 1657

Noviembre de 1973

Duque Caro, Hernann.

Características estratigráficas y sedimentarias del terciario marino de Colombia.

30 pág, 8 figuras

Publicado en: Memoria Segundo Congreso Latinoamericano de Geología, Caracas, 1973. Tomo II, pág 945-956.

[Ver en línea](#)

Informe 1658

Agosto de 1974

Garcés González, Hernán; Ingeominas.

Informe de labores durante el año 1973.

99 pág, 18 figuras

[Ver en línea](#)

Informe 1659

Enero de 1974

Buitrago Reyes, Carlos.

Reconocimiento geotécnico de un deslizamiento en el municipio de Dolores, departamento del Tolima.

20 pág, 4 figuras, 4 fotos

[Ver en línea](#)

Informe 1660

Diciembre de 1973

Álvarez G., Eduardo.

Asentamiento y corrimiento en el municipio de Santa Bárbara, departamento de Antioquia.

14 pág, anexo fotográfico, 1 mapa

[Ver en línea](#)

Informe 1661

Octubre de 1973

Álvarez G., Eduardo.

Asentamiento y corrimiento en el municipio de Betulia, departamento de Antioquia.

16 pág, 1 mapa, anexo fotográfico

[Ver en línea](#)



Informe 1662

Agosto de 1974

Garzón Navarrete, Alberto; Sarmiento Alarcón, Alberto.

Deslizamiento en la vereda de Perdiguiz Grande, Macanal, Boyacá.

9 pág, 18 fotos, 1 mapas. 2 figuras

[Ver en línea](#)

Informe 1663

Octubre de 1974

Carreño Báez, Jorge.

Posibilidades de abastecimiento con agua subterránea para la Granja Motilonia del ICA, Municipio de Agustín Codazzi, departamento del Cesar.

25 pág, 3 figuras, 7 mapas, anexo sondeo geoelectrónicos

[Ver en línea](#)

Informe 1664

Noviembre de 1973

Blanco C., Guillermo; Granados C., Armando.

Reconocimiento de los carbones de la cuenca Lebrija-San Vicente de Chucurí. Santander.

17 pág, 1 mapa, 3 columnas

[Ver en línea](#)

Informe 1665

1974

Mejía, Luis Jorge ; Téllez I., Noel.

Prospección geoquímica del Páramo de Cáchira, departamento del Norte de Santander.

34 pág, 3 Tablas, 5 mapas, 3 figuras

[Ver en línea](#)

Informe 1666

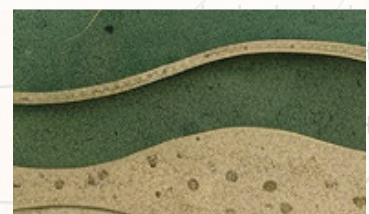
Diciembre de 1974

Lozano C., Hernando; McCarthy Jr, Howard.

Muestreo geoquímico en la mina de mercurio La Nueva Esperanza, municipio de Aranzazu, departamento de Caldas.

15 pág, 2 figuras

[Ver en línea](#)



Informe 1667

Febrero de 1975

Garzón Navarrete, Alberto.

Prospección geoquímica en suelos en El Rincón - El Santuario y quebrada Sogamoso, región del Guavio.

30 pág, 1 figuras, 13 planchas

[Ver en línea](#)

Informe 1668.1

Octubre de 1976

Mosquera M., Francisco; Arango C., Jorge; Valencia C., Mario; Carreño B., Jorge; Aguilera B., Hernando.

Exploración de acuíferos de la Alta y Media Guajira. Capítulo I.

140 pág, 7 figuras, 5 tablas, 21 planchas

[Ver en línea](#)

Informe 1668.2

Junio de 1975

Valencia C., Mario; Restrepo M., Luis; Carreño B., Jorge.

Exploración de acuíferos de la Alta y Media Guajira. Capítulo II. Prospección geofísica.

201 pág, 8 figuras, 26 tablas, 81 planchas

[Ver en línea](#)

Informe 1669

Mayo de 1975

Álvarez Osejo, Alberto; Ingeominas.

Informe sobre las labores realizadas durante el año de 1974.

40 pág, 18 figuras

[Ver en línea](#)

Informe 1670

Octubre de 1976

Mosquera M., Francisco; Aguilera B., Hernando.

Estudio geológico de la parte noroccidental de la Sabana de Bogotá.

40 pág, 6 figuras, 8 fotos, 2 planchas

[Ver en línea](#)



Informe 1671

Octubre de 1975

Nigrinis Araujo, Rafael; Herrera Romero, Bernardo; Blanco Castañeda, Guillermo.

Cuenca carbonífera Checua - Lenguazaque. Cundinamarca.

61 pág, anexa 18 cuadros, 7 figuras, 56 planchas

[Ver en línea](#)

Informe 1672.1

1975

Buitrago, Carlos J.; Buenaventura A., Joaquín.

Ocurrencias minerales en la región central del departamento del Tolima. I Parte: oro y plata

169 pág, 41 figuras, 231 figuras, 1 plancha

[Ver en línea](#)

Informe 1672.2

1975

Buitrago, Carlos J.; Buenaventura A., Joaquín.

Ocurrencias minerales en la región central del departamento del Tolima. II Parte: oro y plata

170 - 387 pág, anexo documental y fotográfico

[Ver en línea](#)

Informe 1672.3

1975

Buitrago, Carlos J.; Buenaventura A., Joaquín.

Ocurrencias minerales en la región central del departamento del Tolima. III Parte: metales diferentes a oro y plata

388 - 551 pág, 8 mapas, anexo documental y fotográfico

[Ver en línea](#)

Informe 1672.4

1975

Buitrago, Carlos J.; Buenaventura A., Joaquín.

Ocurrencias minerales en la región central del departamento del Tolima. IV Parte: minerales no metálicos

552 - 695 pág, 11 mapas, anexo documental y fotográfico

[Ver en línea](#)



Informe 1672.5

Buitrago, Carlos J.; Buenaventura A., Joaquín.
1975 Ocurrencias minerales en la región central del departamento del Tolima. IV Parte: minerales no metálicos
696 - 837 pág, 4 mapas, anexo documental y fotográfico
[Ver en línea](#)

Informe 1673

Jaramillo C., Luis.
1975 Prospección geoquímica para cobre en el área de Piedra de Imán, Norte de Santander.
10 pág, 1 figura, 1 mapa
[Ver en línea](#)

Informe 1674

Pérez S., Humberto; Lozano Q., Hernando.
1975 Prospección geoquímica en los municipios de Samaná y Pensilvania, Caldas.
47 pág, 11 figuras, 6 tablas, 11 planchas
[Ver en línea](#)

Informe 1675

Octubre de 1975 Mojica G., Pedro E.
Roca fosfórica de Sardinata - Norte de Santander.
25 pág, 5 figuras, 4 cuadros, 28 mapas
[Ver en línea](#)

Informe 1676

Octubre de 1975 Durán Rodríguez, Raúl.
Roca fosfórica en el cuadrángulo J-13, Sogamoso.
32 pág, 3 figuras, planchas
[Ver en línea](#)



Informe 1677

Octubre de 1975

Mojica G., Pedro E.; Durán Rodríguez, Raúl; Vega M., Eduardo.

Roca fosfórica en el cuadrángulo J-12 Tunja.

35 pág, 12 gráficas, 4 planchas

[Ver en línea](#)

Informe 1678

Octubre de 1975

Durán Rodríguez, Raúl.

Roca fosfórica en el municipio de Palermo, Huila.

10 pág, 5 figuras, 3 planchas

[Ver en línea](#)

Informe 1679

Octubre de 1975

Vega Moreno, Eduardo.

Roca fosfórica en el municipio de Aipe, departamento del Huila.

18 pág, 8 figuras, 2 cuadros

[Ver en línea](#)

Informe 1680

Octubre de 1975

Vega Moreno, Eduardo.

Roca fosfórica en los municipios de Yaguará, Teruel y Tesalia. (Departamento del Huila).

31 pág, 13 figuras, 3 cuadros

[Ver en línea](#)

Informe 1681

Octubre de 1975

Mojica G., Pedro E.

Roca fosfórica al noreste de Palermo, Caguán y Alpujarra (Huila y Tolima).

19 pág, 7 figuras, anexo documental

[Ver en línea](#)

Informe 1682

1975

Rosas García, Humberto.

Caliza cristalina en Pitayó, Cauca.

64 pág, 3 mapas, 1 corte geológico

[Ver en línea](#)



Informe 1683

Noviembre de 1975

Ingeominas; Naciones Unidas.

Proyecto de esmeraldas Col-72/004 informe técnico final.

71 pág, 48 figuras

[Ver en línea](#)

Informe 1684

Octubre de 1975

Escobar Reyes, Ricardo.

Geología y geoquímica de las minas de esmeraldas de Gachalá.

42 pág, 16 figuras, 2 cuadros

Publicado en: Boletín Geológico. Vol XXII, n° 3. (P. 117 - 152).

[Ver en línea](#)

Informe 1685

1975

Otero J., Alonso; Angarita A., Leónidas.

Ocurrencias minerales en el departamento Norte de Santander.

81 pág, 3 cuadros, 1 plancha

[Ver en línea](#)

Informe 1686

1975

Otero J., Alonso; Angarita A., Leónidas.

Ocurrencias minerales en el departamento de Santander del sur.

103 pág, 1 figura, 4 cuadros, 1 plancha

[Ver en línea](#)

Informe 1687

Sin fecha

Mendoza, Hernando; Jaramillo, Luis E.

Geología y geoquímica del área de California, Santander.

105 pág, 20 figuras, 5 cuadros, 4 planchas

Publicado en: Boletín Geológico. Vol XXII, n° 2. (P. 3 - 52).

[Ver en línea](#)



Informe 1688

1975 Buenaventura Arango, Joaquín Alonso.
Ocurrencias minerales en la región norte del departamento del Tolima.
397 pág, 37 figuras, 101 tablas, 1 mapas
[Ver en línea](#)

Informe 1689

1972 Beus, A., A.
Some geological and geochemical features of the Muzo - Coscuez emerald zone Cordillera Oriental, Colombia.
50 pág, 5 figuras
Publicado en: Cegoc Tomo XIII. (P. 327 - 382).
[Ver en línea](#)

Informe 1690

1975 Orrego López, Abigail.
Geología y ocurrencias minerales de la parte oeste del cuadrángulo N-6 Popayán.
121 pág, 2 figuras, 5 cuadros, 16 plancha
[Ver en línea](#)

Informe 1691

Noviembre de 1975 Garzón Navarrete, Alberto.
Prospección geoquímica en suelos en Ubalá - Cueva Oscura y río Farallones - región del Guavio.
17 pág, 1 figura, 10 planchas
[Ver en línea](#)

Informe 1692

1975 Lozano Q., Hernando; Pérez S., Humberto; Mosquera T., Darío.
Prospección geoquímica para oro, plata, antimonio y mercurio en los municipios de Salento, Quindío y Cajamarca, Tolima.
103 pág, 38 figuras, 9 tablas, 1 plancha
Publicado en: Boletín Geológico. Volumen XXVII, nº1. (P. 5 - 76).
[Ver en línea](#)



Informe 1693

1975

Álvarez Osejo, Alberto; Ingeominas.

Informe anual 1975.

40 pág. 23 Ilustraciones

[Ver en línea](#)

Informe 1694

1976

Buenaventura A., Joaquín; Pérez, Humberto; Cáceres, Humberto; Pérez, Eduardo.

Ocurrencias minerales en las regiones sur y oriental del departamento del Tolima.

Parte I. Metales preciosos y no Preciosos.

Parte II. Minerales no Metálicos.

179 pág, 37 figuras, 96 tablas, 1 plancha

[Ver en línea](#)

Informe 1695

1975

Yebrail Velandia, José; Rossman, Darwin; París Q., Gabriel.

Geología y manifestaciones de cinabrio en el área de Mari López - Aguablanca municipio de Buenos Aires, Cauca.

29 pág, 1 figura, 2 tablas, 3 planchas

[Ver en línea](#)

Informe 1696

Junio de 1976

Valencia Cuesta, Mario.

Geoeléctrica entre Buga y Cartago, Valle del Cauca.

84 pág, 3 figuras, 7 tablas, anexo sondeo Geoeléctricos

[Ver en línea](#)

Informe 1697

Julio de 1976

Mosquera Miranda, Francisco; Robles Burbano, Emiro; Carreño Báez, Jorge.

Exploración de acuíferos del Valle Medio del Magdalena.

177 pág, 8 figuras, 17 tablas

[Ver en línea](#)



Informe 1698

1976

Buitrago Reyes, Carlos; Buenaventura A., Joaquín; Pérez Salazar, Humberto.

Ocurrencias minerales en el departamento del Huila.

503 pág, 31 figuras, 184 tablas, 1 plancha

[Ver en línea](#)

Informe 1699

1976

Pulido González, Orlando.

Reconocimiento geológico y prospección geoquímica para cobre en el municipio de Bolívar, Santander.

14 pág, 2 figuras, 2 planchas

[Ver en línea](#)

Informe 1700

Agosto de 1976

Durán Rodríguez, Raúl; Herrera Romero, Bernardo; Blanco Castañeda, Guillermo; Mejía Umaña, Luis Jorge.

Geología y recursos carboníferos del área de San Luis (Santander).

25 pág, 2 figuras, 5 cuadros, 28 planchas

[Ver en línea](#)

Informe 1701

1976

Ulloa Melo, Carlos; Rodríguez Martínez, Erasmo.

Geología del cuadrángulo K-12 Guateque.

55 pág, 14 figuras

Publicado en: Boletín Geológico. Vol XXII, nº 1. (P. 3 - 56).

[Ver en línea](#)

Informe 1702

1976

Barrero R., Darío; Kassem B., Taissir; Marín, Pedro; Arango, Jorge L.

Prospección geoquímica en la región Hato Viejo, Rovira, Tolima.

31 pág, 19 figuras

[Ver en línea](#)



Informe 1703

1976 *Marulanda O., Nelson.*
Geología y geoquímica del área de Piedrasentada
municipio del Bordo departamento del Cauca.
49 pág, 10 figuras, 3 cuadros, 12 planchas
[Ver en línea](#)

Informe 1704

1976 *González Iregui, Humberto.*
Geología del cuadrángulo J-8 Sonsón.
439 pág, 43 figuras, 25 cuadros, 2 planchas
[Ver en línea](#)

Informe 1705

Noviembre de 1976 *Mosquera Miranda, Francisco.*
Posibilidades de embalse del arroyo Parash Bahía Honda
Guajira.
10 pág, 3 figuras, 3 planchas
[Ver en línea](#)

Informe 1706

1976 *Ulloa Melo, Carlos; Rodríguez Martínez, Erasmo.*
Geología del cuadrángulo K-13, Tauramena.
21 pág, 1 plancha, 9 figuras
Publicado en: Boletín Geológico. Vol XXIV, nº 2. (P. 3 - 30).
[Ver en línea](#)

Informe 1707

1977 *Naciones Unidas.*
Proyecto de metales preciosos en las cuencas de los ríos
Atrato y San Juan, departamentos del Chocó y Antioquia.
Informe técnico.
237 pág, 22 figuras, 16 tablas
[Ver en línea](#)



Informe 1708

Agosto de 1977

Gil R., Efrén Enrique.

Ocurrencias minerales en el departamento de Cundinamarca. Compilación.

40 pág.

[Ver en línea](#)

Informe 1709

Agosto de 1976

Montoya, Álvaro H.

Ocurrencias minerales en la región occidental del departamento del Meta. Compilación.

10 pág

[Ver en línea](#)

Informe 1710

Agosto de 1976

Mariño M., Jesús Antonio.

Ocurrencias minerales en el departamento de Boyacá. Compilación.

41 pág, 1 mapa

[Ver en línea](#)

Informe 1711

1976

Orrego L., Abigail; Rossman, Darwin L.; París Q., Gabriel.

Geología del cuadrángulo N-6, Popayán.

129 pág, 1 mapa, 2 planchas

[Ver en línea](#)

Informe 1712

1976

Vargas H., Rodrigo; Arias T., Alfonso; Jaramillo C., Luis; Téllez I., Noel.

Geología del cuadrángulo I-13, Málaga.

109 pág, 2 figuras, 2 planchas

Publicado en: Boletín Geológico. Vol XXIV, n° 3. (P. 7 - 76).

[Ver en línea](#)



Informe 1713

1976

Mendoza Forero, Jesús Hernando.

Geoquímica para metales preciosos en el Páramo de Santurbán Macizo de Santander.

34 pág, 10 figuras, 1 cuadro, 3 planchas

[Ver en línea](#)

Informe 1714

Enero de 1977

Álvarez Osejo, Alberto; Ingeominas.

Informe anual 1976.

60 pág, 38 figuras, 4 cuadros

[Ver en línea](#)

Informe 1715

Octubre de 1975

Charlton, Edward; Pontin, Stephen H.

Report on the known and more promising areas for coal exploration in the northern region of Colombia.

53 pág, 9 figuras

[Ver en línea](#)

Informe 1716

1976

Moreno Q., Julio; Forero B., Edgard.

Estudio genético de las manifestaciones de cobre al oeste de Natagaima departamento del Tolima.

50 pág, anexo petrográfico, 4 planchas

[Ver en línea](#)

Informe 1717

1976

Marín R., Pedro A.

Mineralogy and structure of The Stibnite Hill Mine Thompson Falls Montana.

Presentado como parte de los requisitos para obtener el título de Maestría en Ciencias.

Universidad de Montana.

68 pág, 13 figuras, 1 tabla

[Ver en línea](#)



Informe 1718

Julio de 1976

Naciones Unidas; Ingeominas.

Evaluación de lateritas niquelíferas en los departamentos de Córdoba y Antioquia: investigación detallada de los depósitos de Ituango, departamento de Antioquia.

14 pág, 3 figuras

[Ver en línea](#)

Informe 1719

1975

Naciones Unidas; Ingeominas.

Evaluación de lateritas niquelíferas en los departamentos de Córdoba y Antioquia: investigación detallada de los depósitos de Planeta Rica. Córdoba.

68 pág, anexo documental, 8 cuadros, 36 figuras

[Ver en línea](#)

Informe 1720

1976

Naciones Unidas; Ingeominas.

Evaluación de lateritas niquelíferas en los departamentos de Córdoba y Antioquia: Investigación detallada de los cuerpos ultrabásicos del área de Uré. Córdoba.

81 pág, 7 figuras, anexos, registros de sondeo

[Ver en línea](#)

Informe 1721

1976

Naciones Unidas; Ingeominas.

Evaluación de lateritas niquelíferas en los departamentos de Córdoba y Antioquia: Investigación detallada de los cuerpos ultrabásicos de Medellín, Antioquia.

10 pág, 3 Mapas, anexo documental

[Ver en línea](#)

Informe 1722

Junio de 1976

Naciones Unidas; Ingeominas.

Evaluación de lateritas niquelíferas en los departamentos de Córdoba y Antioquia: Investigación detallada de los depósitos de Morro Pelón. Antioquia.

22 pág, 2 figuras, 1 mapa

[Ver en línea](#)



Informe 1723

1976 Naciones Unidas; Ingeominas.
Base metal project in the Central and Western Cordilleras.
276 pág, 13 mapas
[Ver en línea](#)

Informe 1723.1

1977 Naciones Unidas; Ingeominas.
Proyecto metales básicos en las Cordillera Central y Occidental.
74 pág, 5 figuras, 20 mapas
[Ver en línea](#)

Informe 1724

1976 Rosas G., Humberto.
Ocurrencias minerales del departamento del Cauca.
49 pág, 1 mapa
[Ver en línea](#)

Informe 1725

Enero de 1977 Rodríguez U., Efraín; Orsini C., José.
Geología general y geoquímica de los elementos presentes en las unidades cartografiadas al suroeste de Coyaima, Tolima.
172 pág; 30 figuras, 4 mapas, 1 columna, 1 corte geológico
[Ver en línea](#)

Informe 1726

1977 Blanco C., Guillermo; Romero F., Eduardo; Uribe, Carlos B.
Clasificación internacional de los carbones del sinclinal Checua Lenguaque.
17 pág, anexo documental, 1 figura
[Ver en línea](#)



Informe 1727

Agosto de 1977

Salazar, Fernando Franco.

Cuencas carboníferas de Colombia. Compilación actualizada 1977.

40 pág, 1 mapa, anexa imágenes

[Ver en línea](#)

Informe 1728

Agosto de 1977

Herrera R., José Bernardo; Mateus, Luis Eduardo.

Censo minero del sinclinal Checua - Lenguaque - Cundinamarca.

15 pág, anexo documental, 5 mapas

[Ver en línea](#)

Informe 1729

1977

Orrego López, Abigail; Cepeda Vanegas, Héctor; Rodríguez C., Gloria Inés.

Esquistos glaucofánicos en el área de Jambaló, Cauca, Colombia.

14 pág, 1 mapa

[Ver en línea](#)

Informe 1730

Agosto de 1975

Gil Rodríguez, Efrén Enrique.

Exploración sísmica en la plataforma del Mar Caribe.

23 pág, 2 mapas

[Ver en línea](#)

Informe 1731

Septiembre de 1977

Mejía U., Luis Jorge; Ospina, Carlos.

Reseña geológica y minera de los carbones del Valle del Cauca y norte del Cauca.

15 pág, anexo documental, 1 columna, 1 mapa.

[Ver en línea](#)



Informe 1732

sin fecha

Mejía, Luis Jorge; Mateus, Luis Eduardo.

Recursos carboníferos de la Jagua de Ibirico, Cesar.

34 pág, 1 mapa, 1 plano, 4 figuras, 1 corte geológico, 2 columnas

[Ver en línea](#)

Informe 1733

Enero de 1973

Gil R., Enrique; Rodríguez G., Jorge.

Prospección de fosfatos en las rocas cretácicas al noreste de Prado, Tolima.

80 pág, 2 figuras, 3 planchas

[Ver en línea](#)

Informe 1734

1976

Naciones Unidas.

Plan de exploración minera Colombia informe técnico.

45 pág, versión en frances

[Ver en línea](#)

Informe 1735

1976

Naciones Unidas.

Prospección de esmeraldas en los departamentos de Boyacá y Cundinamarca.

15 pág, versión en frances (45 pág)

[Ver en línea](#)

Informe 1736

1976

Naciones Unidas.

Proyectos mineros conclusiones y recomendaciones de los proyectos.

20 pág

[Ver en línea](#)



Informe 1737

- 1977 *Naciones Unidas.*
Evaluación de lateritas niquelíferas en los departamentos de Córdoba y Antioquia: descubrimiento e investigación preliminar de mineralización de tipo pórfido en la Serranía del Darién.
192 pág, 28 figuras, 2 cuadros
[Ver en línea](#)

Informe 1738

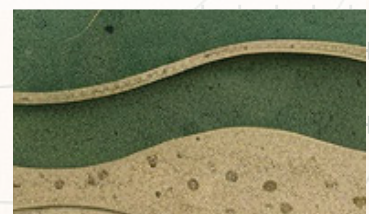
- 1975 *Guarín C., Gilberto; Álvarez G., Eduardo.*
Geología y geoquímica de los prospectos de pórfidos cupríferos en el área de Murindó (sectores La Rica - Jarapetó y Táparos). Municipio de Riosucio departamento del Chocó.
169 pág, 35 figuras, 16 planchas
[Ver en línea](#)

Informe 1739

- 1977 *Dueñas, Hernando.*
Estudio palinológico de los 35 m superiores de la Sección Tarragona, Sabana de Bogotá.
31 pág, 4 planchas
[Ver en línea](#)

Informe 1740

- 1977 *Dueñas, Hernando.*
Estudio palinológico del pozo Q-E-22, oligoceno superior a mioceno inferior, Planeta Rica, Norte de Santander.
22 pág, 3 planchas
Publicado en: Boletín Geológico. Vol XXII, n° 3. (P. 95 - 115).
[Ver en línea](#)



Informe 1741

1977 Dueñas, Hernando.
Observaciones sobre el género magnastriatites
Germeraad, Hopping and Muller, 1968.
3 pág, 1 figura
Publicado en: Boletín Geológico. Vol XXII, n° 3. (P. 87 - 93).
[Ver en línea](#)

Informe 1742

1977 Martínez, Jaime Orlando.
Prospección geoquímica de las cuencas pozo San
Lorenzo.
67 pág, 6 tablas, 11 figuras, 2 planchas
[Ver en línea](#)

Informe 1743

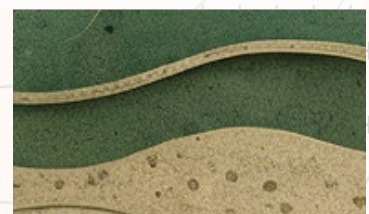
1977 Ponce M., Álvaro.
Geología de la región de Cúcuta, Norte de Santander.
31 pág, 2 mapas
[Ver en línea](#)

Informe 1744

Agosto de 1973 Jaramillo, Luis.
Alteration and mineralization in the Jarilla Mountains,
Otero County, New Mexico
44 pág, 20 ilustraciones
[Ver en línea](#)

Informe 1745

Octubre de 1977 Samper Ríos, Alain; Pérez Suárez, Marco Tulio.
Geología y estratigrafía de Olaya Herrera, Tolima.
60 pág, 4 mapa, 4 columnas, 4 figuras, anexo petrográfico
[Ver en línea](#)



Informe 1746

1977 Dueñas J., Hernando.
Registro palinológico de los últimos 500.000 años de la Sabana de Bogotá, Cordillera Oriental, Andes Colombianos.

Publicado en: 1er. Congreso Latinoamericano de Paleontología y II Congreso Argentino de Paleontología y Bioestratigrafía, Buenos Aires (Argentina). 2-6 abril 1978.

9 pág, 1 columna

[Ver en línea](#)

Informe 1747

1977 Orrego López, Abigail.
Geología y geoquímica del área mineralizada El Pisco - Silvia - Cauca - Colombia.

65 pág, 33 figuras, 2 tablas

[Ver en línea](#)

Informe 1748

1978 Pulido U., Oscar Hernando.
Mineralizaciones de molibdeno y cobre en la vereda Andes, municipio de Rovira, Tolima. Perforaciones. Carta técnica N°. 049.

27 pág, 2 figuras, 3 tablas, 2 anexos

[Ver en línea](#)

Informe 1749

Septiembre de 1978

Bermúdez Gómez, Arturo; Acosta Negret, Roberto.

Estudio de polarización inducida, resistividad y magnetometría en el área de El Infierno, Rovira, Tolima.

18 pág.

[Ver en línea](#)

Informe 1750

Abril de 1978

Duque Caro, Hermann.

Geotectónica y evolución de la región noroccidental colombiana.

48 pág, 3 figura, 11 mapa

Publicado: Boletín Geológico. Vol XXIII, núm 3. (P. 4 - 37).

[Ver en línea](#)



Informe 1751

Octubre de 1978

Jousma, Gerrit; Serrano T., Sergio.

Investigación hidrogeológica de la Media y Baja Guajira.
62 pág, 15 figuras, 19 tablas

Publicado en: Boletín Geológico. Vol XXIII, núm 3. (P. 39 - 80).

[Ver en línea](#)

Informe 1752

Octubre de 1978

Carreño Báez, Jorge.

Investigación geoelectrica en la evaluación de reservas de grava y arena, cantera La Fiscala (Concretos Diamante), Bogotá, D. E.

18 pág, 9 figuras, 3 cuadros

[Ver en línea](#)

Informe 1753

1978

Ulloa Melo, Carlos Eduardo.

Ambiente geológico de los yacimientos esmeraldíferos en Colombia.

19 pág, 7 figuras

[Ver en línea](#)

Informe 1754

Diciembre de 1978

Restrepo M., Luis Ernesto.

Investigación geoelectrica para aguas subterráneas, finca Caracoli, Guamo, Tolima.

12 pág, 3 tablas, 3 figuras, anexo sondeos geoelectricos

[Ver en línea](#)

Informe 1755

Diciembre de 1978

Restrepo M., Luis Ernesto.

Investigación geoelectrica para aguas subterráneas, finca La Palmera, Guamo, Tolima.

10 pág, 3 tablas, 2 figuras, anexo sondeos geoelectricos

[Ver en línea](#)



Informe 1756

Diciembre de 1978

Restrepo M., Luis Ernesto.

Investigación geoelectrica para aguas subterráneas, finca El Almendro, Guamo, Tolima.

9 pág, 2 tablas, 2 figuras, anexo sondeos geoelectricos

[Ver en línea](#)

Informe 1757

Diciembre de 1978

Restrepo M., Luis Ernesto.

Investigación geoelectrica para aguas subterráneas, finca de Jorge Guzmán, Saldaña, Tolima.

10 pág, 3 tablas, 2 figuras, anexo sondeos geoelectricos

[Ver en línea](#)

Informe 1758

Diciembre de 1977

Hermelín, Michel; Ingeominas.

Informe anual 1977.

103 pág, 49 figuras, 8 cuadros

[Ver en línea](#)

Informe 1759

1978

Arias Tauta, Alfonso; Vargas Higuera, Rodrigo.

Geología del cuadrángulo G-12 Abrego, departamento Norte de Santander.

52 pág, 3 figuras, 3 planchas

[Ver en línea](#)

Informe 1759

1978

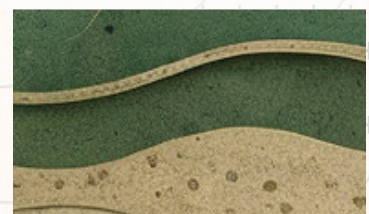
Arias Tauta, Alfonso; Vargas Higuera, Rodrigo.

Geología de las planchas 86 Abrego y 97 Cáchira. Departamento de Norte de Santander.

38 pág, 3 figuras, 3 planchas

Publicado en: Boletín Geológico. Vol XXIII. núm 2. (P. 3 - 38).

[Ver en línea](#)



Informe 1760

1980 *González Iregui, Humberto.*
Geología de la planchas 167 Sonsón y 187 Salamina.
174 pág
Publicado en: Boletín Geológico. Vol XXIII, núm 1. (P. 3 - 38).
[Ver en línea](#)

Informe 1761

1978 *González Iregui, Humberto; Álvarez G., Eduardo.*
Geología y geoquímica del cuadrángulo I-7 Urrao.
171 pág, 37 figuras, 13 cuadros, 2 planchas
[Ver en línea](#)

Informe 1762

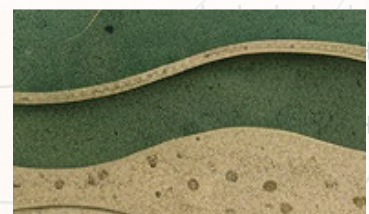
1978 *Marulanda, Nelson O.*
Geología y prospección geoquímica del área mineralizada La Vega y Almaguer, departamento del Cauca.
156 pág, anexo
[Ver en línea](#)

Informe 1763

1978 *Mosquera T., Darío.*
Geología del cuadrángulo K-8 Manizales.
63 pág, 1 mapa
[Ver en línea](#)

Informe 1764

1978 *Dueñas J., Hernando.*
Variaciones climáticas del pleistoceno superior y del holoceno en la Sabana de Bogotá.
15 pág
[Ver en línea](#)



Informe 1765

Sin fecha

Ospino Noriega, Carlos Arturo; Prince Sabbagh, Roberto.

Geología evolución histórica y estructural del área de San Pablo, (norte del departamento de Nariño y sur del Cauca).

89 pág

[Ver en línea](#)

Informe 1766

1978

Hoyos de La O., Primitivo; Zuluaga U., Julio E.

Estudio geológico del grupo Cañasgordas, sección Boquerón de Toyo, Dabeiba. Proyecto de grado.

147 pág

El presente trabajo se realizó como requisito parcial para optar el título de “Ingeniero Geólogo”.

[Ver en línea](#)

Informe 1767

Septiembre de 1978

Arias López, Luis Alberto; Caballero Acosta, José Humberto.

Petrología metamórfica del grupo Arquía.

136 pág, 8 figuras

[Ver en línea](#)

Informe 1768

1978

Martínez S., Hernando; Vargas O., Héctor Mario.

Investigación geológica de la cuenca carbonífera del sinclinal Guaduas - Dindal. Departamento de Cundinamarca.

70 pág

[Ver en línea](#)

Informe 1769

Diciembre de 1979

Ponce Muriel, Álvaro.

Mapa geológico generalizado del suroriente del departamento de Nariño.

53 pág, 5 figuras, 3 cuadros, 1 mapa

[Ver en línea](#)



Informe 1770

sin fecha

Forero A., Jairo Rene.

Estudio hidrológico de La Guajira.

8 pág, 18 figuras, 9 cuadros, 8 mapas

[Ver en línea](#)

Informe 1771

Diciembre de 1977

Marín Rivera, Pedro Antonio.

Áreas promisorias para depósitos del tipo pórfido cuprífero en el sur del departamento del Tolima.

54 pág, 1 tablas, 3 figuras, 3 planchas

[Ver en línea](#)

Informe 1772

1979

Pulido U., Oscar H.; Arboleda O., Carlos A.

Mineralización de tipo pórfido cuprífero en el área del proyecto Infierno, Rovira, Tolima.

122 pág, 6 anexo documental, 33 figuras, 1 tabla

[Ver en línea](#)

Informe 1773

1979

Álvarez A., Alberto Jairo.

Geología de la Cordillera Central y el occidente colombiano y petroquímica de los intrusivos granitoides mesocenoicos.

359 pág, 62 figuras, 32 cuadros

Publicado en: Boletín Geológico. Volumen XXVI, núm 2. (P. 13 - 175).

Tesis para optar al Grado de Doctor en Ciencia con mención en Geología.

[Ver en línea](#)

Informe 1774

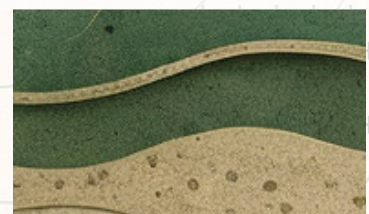
Febrero de 1979

Álvarez G., Eduardo.

Breve reseña de la situación actual de la minería en Antioquia.

20 pág

[Ver en línea](#)



Informe 1775

Mayo de 1979

González O., Leopoldo; Meneses R., Rafael; Moreno T., Humberto.

Estudio petrográfico de la secuencia estratigráfica de la formación post-Payandé, sección Ataco-Planadas.

106 pág, 5 mapas, 2 columnas, anexo petrográfico y fotográfico

[Ver en línea](#)

Informe 1776

1979

Monroy, Guillermo; Fabre, Antoine.

Áreas inestables en la vereda Hormezaque, municipio de Tasco, Boyacá.

12 pág, 4 figuras, anexo documental

[Ver en línea](#)

Informe 1777

1979

Dueñas J., Hernando; Lozano, Hernando.

Geoformas de Las Vegas del río Sabandija. Municipio de Armero departamento del Tolima.

25 pág, 1 figura, 28 fotos, 9 anexos documental periodístico

[Ver en línea](#)

Informe 1778

1978

Muñoz Arango, Raúl Hernán.

Prospección geoquímica en la cuenca de los ríos Guadalupe - Porce.

170 pág, 13 figuras, 4 mapas, 8 tablas

Estudio realizado en cumplimiento parcial de los requisitos para optar el título de: “Ingeniero Geólogo”.

[Ver en línea](#)



Informe 1779

Oquendo G., Gabriel.
1979 Estudio geológico de las mineralizaciones en el área Guadalupe - Bramadora. Tesis.
171 pág
Trabajo realizado según las exigencias de las asignaturas “Proyecto de grado I y II”, en cumplimiento parcial de los requisitos necesarios para optar el grado de “Ingeniero Geólogo”.

[Ver en línea](#)

Informe 1780

Núñez Tello, Alberto; Lozano Quiroga, Hernando; Murillo Rodríguez, Álvaro.
1979 Itinerario geológico en los cuadrángulos J-8, K-7, K-8, K-9 y L-8.
72 pág, 17 figuras, 1 tabla, 1 anexo petrográfico, 10 planchas

[Ver en línea](#)

Informe 1781

Murillo R., Álvaro; Núñez T., Alberto; Lozano Q., Hernando
1979 Geología y prospección geoquímica en la región de Peralonso, Ortega, Tolima.
82 pág, 38 figuras, 4 tablas
Publicado en: Boletín Geológico. Volumen XXV, núm 2. (P. 43 - 103).

[Ver en línea](#)

Informe 1782

Prado Mora, Bernardo; Valencia Moreno, Carlos A.
Agosto de 1979 Estudio hidrogeológico de la cuenca del río El Hato con fines a la evaluación del potencial de las reservas de aguas subterráneas.
156 pág, 38 tablas, 25 figuras
Proyecto de grado (Ingeniero Civil).

[Ver en línea](#)



Informe 1783

1979

De La Peña Dávila, Roberto.

Prospección geoquímica de las quebradas Pácora y Aliñadero - Pácora - Caldas.

64 pág, 9 figuras, 5 cuadros

[Ver en línea](#)

Informe 1784

Febrero de 1980

Carreño, Jorge.

Informe geofísico área de Dibulla.

36 pág, 2 figuras, 4 tablas, 7 planchas, 1 anexo geoelectrico

[Ver en línea](#)

Informe 1785

1977

Escorce Bernal, Eufredo.

Mineralización del tipo pórfido cuprífero área de Mocoa, Putumayo.

16 pág, 5 figuras, 2 tablas

[Ver en línea](#)

Informe 1786

Septiembre de 1979

Laverde M., Fabio.

Espesor, estratigrafía y facies de la formación Guaduas en algunos sitios del cuadrángulo K-11.

92 pág, 18 fotos, 20 figuras, 1 mapa

[Ver en línea](#)

Informe 1787

Septiembre de 1979

Ropain Ulloa, Clemente.

Estudio detallado de PI - RES y magnetometría en el área de Mocoa (Putumayo), utilizando una variación en la separación de dipolos.

17 pág, 8 figuras, 3 tablas

[Ver en línea](#)



Informe 1788

Febrero de 1980

Carreño B., Jorge.

Estudio hidrogeológico de La Media y Baja Guajira, fase 2. Informe geofísico área del cerro La Teta.

38 pág, 2 figuras, 4 tablas, 15 planchas, 1 anexo geoelectrico

[Ver en línea](#)

Informe 1789

1979

Dueñas J., Hernando.

Palinología y su aplicación en la correlación de mantos de carbón.

14 pág

[Ver en línea](#)

Informe 1790

1979

López Abella, Martín Enrique.

Deslizamiento en el municipio de La Unión, departamento de Nariño.

14 pág, 2 figuras

[Ver en línea](#)

Informe 1791

Febrero de 1980

Carreño B., Jorge.

Investigación geoelectrica áreas de Cúcuta - El Zulia. Proyecto: estudio hidrogeológico para el abastecimiento de agua en la zona de Cúcuta.

60 pág, 2 figuras, 4 tablas, 14 planchas, 1 anexo documental

[Ver en línea](#)

Informe 1792

1797

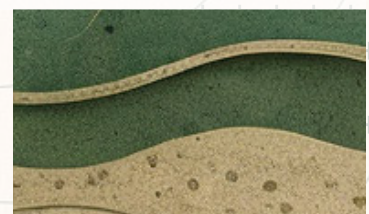
Galvis, Jaime; Huguet, Alcides; Ruge, Primitivo.

Geología de la Amazonia Colombiana.

86 pág, 45 figuras, 5 cuadros, 1 plancha

Publicado en: Boletín Geológico. Vol XXII, n° 3. (P. 1 - 86).

[Ver en línea](#)



Informe 1792.1

Octubre de 1978

Mojica G., Pedro E.; Gil R., Enrique; Mejía U., Luis Jorge; Mariño M., Jesús; Cornel Vlaicu, Zeno; Iliescu, Gheorghe; Ionescu, Stelian; Margarit, Gheorghe.

Informe sobre la prospección geológica para carbón en el área de Subachoque. Departamento de Cundinamarca. República de Colombia.

42 pág, 9 cuadros, 10 planchas

[Ver en línea](#)

Informe 1793

1979

Lozano Q., Hernando; Pérez S., Humberto; Vesga O., Carlos J.

Prospección geoquímica y génesis del mercurio en el flanco occidental de la Cordillera Central de Colombia, municipios de Aranzazu, Salamina y Pácora. Departamento de Caldas.

157 pág

Publicado en: Boletín Geológico. Volumen XXVII, núm 1. P. 77 - 169.

[Ver en línea](#)

Informe 1794

Octubre de 1988

“COME” Comisión Técnica.

Problemas de inestabilidad en la urbanización Vallejuelo. Municipio de Medellín.

13 pág, 7 figuras

[Ver en línea](#)

Informe 1795

1979

Montoya C., Álvaro H.

Aguas termales de Zetaquirá.

8 pág, anexo documental, 1 mapa

[Ver en línea](#)



Informe 1796

Diciembre de 1978

Molina Guerrero, José Domingo.

Cartografía, petrología, prospección geoquímica y ocurrencias minerales de parte de las planchas 263 III-D y 282 I-B, municipios de San Antonio y Chaparral, departamento del Tolima.

77 pág, anexo documental

[Ver en línea](#)

Informe 1797

1979

Dueñas J., Hernando.

Palinología de los sedimentos pliocenicos y cuaternarios de la Sabana de Bogotá.

25 pág

[Ver en línea](#)

Informe 1798

Enero de 1980

Serrano T. Sergio..

Estudio hidrogeológico de la zona central de la cuenca carbonífera de el cerrejón.

31 pág, 1 mapa, 28 figuras

[Ver en línea](#)

Informe 1799

Mayo de 1979

Álvarez, Eduardo; Parra, Eduardo.

Evaluación del prospecto de cobre y molibdeno en las cabeceras del río Muerto, municipio de Acandí, departamento del Chocó.

203 pág, 17 figuras, 1 tabla, 1 cuadro, 12 planchas, apéndices

[Ver en línea](#)

Informe 1800

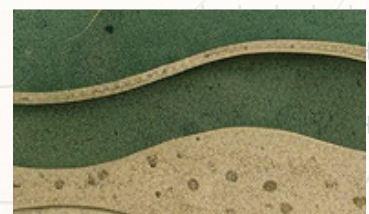
1979

De La Peña Dávila, Roberto.

Estudio de orientación geoquímica en la quebrada Pácora.

50 pág, 5 figuras, 3 cuadros

[Ver en línea](#)



Informe 1801

Febrero de 1980

Jaramillo, Luis; Escobar, Ricardo.

Cinturones de pórfidos cupríferos en las cordilleras colombianas.

19 pág, 6 figuras

[Ver en línea](#)

Informe 1802

1979

Pulido G., Orlando.

Geología de las planchas 135 San Gil y 151 Charalá, cuadrángulo I-12.

61 pág, 4 figuras, 2 planchas

Publicado en: Boletín Geológico. Vol XXIII, n° 2. (P. 39 - 78).

[Ver en línea](#)

Informe 1803

NO EXISTE

Informe 1804

Febrero de 1980

Rosas G., Humberto.

Proyecto para creación del banco de información sobre depósitos minerales - Bidem.

14 pág, 3 figuras

[Ver en línea](#)

Informe 1805

1980

Hoyos P., Fabián.

Anotaciones sobre los deslizamientos ocurridos en el municipio de Gámeza, en noviembre, diciembre de 1979.

11 pág, 3 figuras

[Ver en línea](#)

Informe 1806

1979

Chakrabarti, Ananda Kumar; Durango, Jorge Ricardo.

Geology and geochemistry of the rio Andagueda: porphyry copper prospect, Chocó, western Colombia.

130 pág, 41 figuras, 5 tablas, 6 anexos

[Ver en línea](#)



Informe 1807

1980

Mejía, Luis J; Sánchez, Carlos; Angarita, Leónidas; Gil, Enrique.

Áreas carboníferas del departamento de Norte de Santander.

77 pág, 5 figuras, 2 tablas, 20 planchas, anexo vol II

[Ver en línea](#)

Informe 1808

1980

Herrera R., Bernardo; Angarita A., Leónidas; Sánchez G., Carlos; Royero G., José M.; Nigrinis A., Rafael.

Geología y recursos carboníferos de las áreas de El Zulia y Salazar, Norte de Santander.

99 pág, 26 figuras, 7 cuadros, 8 fotos, 61 anexo ilustrativo

[Ver en línea](#)

Informe 1809

1980

Hoyos P., Fabián.

Anotaciones sobre los deslizamientos en el municipio de Socotá, en noviembre de 1979.

17 pág, 3 figuras

[Ver en línea](#)

Informe 1810

Marzo de 1980

Caro P., Pablo E.; Padilla Acosta, Justo P.

Geología y ocurrencias minerales de interés económico al suroeste de Natagaima, Tolima.

137 pág, 10 ilustraciones

[Ver en línea](#)

Informe 1811

1978

López Bayona, Jorge Eduardo; Quintana Garavito, Jairo H.

Geología de la plancha 302 II-A Ataco, Tolima. Tesis de grado año 1978

96 pág, anexo Documental

[Ver en línea](#)



Informe 1812

1978 *Álvarez Agudelo, Jairo.*
Exploración geoquímica.
27 pág, 2 figuras

[Ver en línea](#)

Informe 1813

1978 *Monsalve P., Darío.*
Procedimiento para el análisis espectro químico semicuantitativo.
19 pág, 1 tabla

[Ver en línea](#)

Informe 1814

1978 *Pérez S., Humberto; Lozano Q., Hernando.*
Estudio de orientación geoquímica, Rovira, Tolima.
51 pág, 21 figuras, 5 tablas

[Ver en línea](#)

Informe 1815

1980 *Pulido G., Orlando; De la Peña, Roberto; Durango M., Jorge; Blanco C., Guillermo.*
Geología y recursos carboníferos del área de Amagá, Venecia, La Albania. Antioquia.
108 pág. 2 figuras, 8 cuadro. 13 fotos, 71 anexo ilustrativo

[Ver en línea](#)

Informe 1816

Sin fecha *Álvarez González, Eduardo; Chakrabarti, Ananda K.*
Algunas observaciones sobre la geomorfología en el área del municipio de Urrao, Antioquia, Colombia.

16 pág, 5 figuras

Publicado en: Boletín Geológico. Volumen XXV, núm 2. (P. 17 - 42).

[Ver en línea](#)



Informe 1817

Septiembre de 1980

Molano, Carlos; Rodríguez U., Efraín; López C., Jaime.

Estudio hidrogeológico de la zona central de cuenca carbonífera de El Cerrejón: área inicial de minería.

76 pág, 6 figuras, 22 tablas, 10 anexos

[Ver en línea](#)

Informe 1818

Julio de 1980

Arango Calad, Jorge Luis; Ponce Muriel, Álvaro.

Mapa geológico del departamento de Nariño.

88 pág, 6 figuras, 22 fotografías, 1 mapa

[Ver en línea](#)

Informe 1819

Mayo de 1980

Schoute, Hugo R.

Estudio hidrogeológico de Cúcuta, Bogotá, diciembre 1979 y marzo 1980. Informe sobre las pruebas de bombeo en el pozo 88 III D-110. La Libertad.

37 pág, 1 figura, 4 tablas, 7 anexo documental

[Ver en línea](#)

Informe 1820

Mayo de 1980

Schoute, Hugo R.

Informe sobre las pruebas de bombeo en el pozo 88 III D-112, El Mosquito. Estudio hidrogeológico de Cúcuta.

44 pág, 3 figuras, 5 tablas, 9 anexos

[Ver en línea](#)

Informe 1821

Octubre de 1980

Palacio B., Tatiana.

Informe geológico en la zona de Cúcuta. Proyecto: estudio hidrogeológico para el abastecimiento de agua en la zona de Cúcuta.

70 pág, 5 figuras, 2 tablas, 14 planchas

[Ver en línea](#)



Informe 1822

1980

Calle Z., Bernardo; González Iregui, Humberto.

Geología y geoquímica de la plancha 166 Jericó. Escala 1:100.000.

232 pág, 37 figuras, 25 cuadros

[Ver en línea](#)

Informe 1823

Marzo de 1981

Corrales T., Badel Francisco; De Speelman, Hanneke Verweij.

Hidroquímica de Cúcuta. Estudio hidrogeológico para el abastecimiento de agua en la zona de Cúcuta.

95 pág, 17 figuras, 10 tablas, 9 anexos

[Ver en línea](#)

Informe 1824

1980

Dueñas Jiménez; Hernando.

Verruperiporites y syntricolporites, nuevos géneros de polen fósil del terciario del norte de Colombia.

21 pág, 4 figuras

[Ver en línea](#)

Informe 1825

1981

Carreño B., Jorge.

Informe hidrogeológico de Cúcuta. Proyecto estudio hidrogeológico para el abastecimiento de agua en la zona de Cúcuta.

61 pág, 6 figuras, 9 tablas, 1 anexo, 14 planchas

Publicado en: Boletín Geológico. Volumen 25, nº 3. P. 1-61.

[Ver en línea](#)

Informe 1826

Octubre de 1981

Jousma, Gerrit; Serrano T., Sergio; Molano C., Carlos.

Hidrología del área de Cúcuta. Proyecto: estudio hidrogeológico para el abastecimiento de agua en la zona de Cúcuta.

150 pág, 54 tablas, 42 figuras, anexo documental

[Ver en línea](#)



Informe 1827

Septiembre de 1981

Serrano T., Sergio; Jousma, Gerrit.

Hidrología de los valles de Ubaté y Chiquinquirá.

165 pág, 61 figuras, 28 tablas

[Ver en línea](#)

Informe 1828

1979

Paris Q., Gabriel.

Manual de mineralogía óptica.

100 pág, anexo documental y fotográfico

Publicado en: Boletín Geológico. Volumen XXVI, núm 1. (P. 7 - 110).

[Ver en línea](#)

Informe 1829

1969

Tschanz, Charles M.; Jimeno, Andrés; Jaramillo, Luis; Arias, Alfonso; Vesga, Carlos J.; Cruz B., Jaime.

Geology of the Sierra Nevada de Santa Marta. Área Colombia.

288 pág, 18 tablas, 3 figuras

[Ver en línea](#)

Informe 1830

Julio de 1981

Vásquez Ávila, Luis Eduardo.

Geología de las áreas de Ubaté y Chiquinquirá.

66 pág, 7 figuras, 3 tablas. 7 anexos

[Ver en línea](#)

Informe 1831

1980

Vargas Higuera, Rodrigo.

Mapa geológico de Santander.

32 pág, 2 mapas

[Ver en línea](#)



Informe 1832

1980

Álvarez G., Eduardo; Chakrabarti, Ananda Kumar.

Prospectos de pórfido cuprífero en la Cordillera Occidental de Colombia.

81 pág, 15 figuras, 4 tablas

[Ver en línea](#)

Informe 1833

Febrero de 1981

Castellanos Maldonado, Miguel.

Perforación de pozos profundos en el área de Cúcuta. Proyecto estudio hidrogeológico para el abastecimiento de agua en la zona de Cúcuta.

44 pág, 3 figuras, 12 planchas

[Ver en línea](#)

Informe 1834

Noviembre de 1981

Molano Cajigas, Carlos Eduardo.

Simulación matemática del acuífero fluvio-deltaico en el sector de El Mosquito, área urbana de Cúcuta.

64 pág, 23 figuras, 9 anexo documental

[Ver en línea](#)

Informe 1835

Febrero de 1981

Bert, Schuchmann.

Las pruebas de bombeo de agosto a septiembre de 1980, en el pozo N° 88 III D-112. Mosquito 3.

26 pág, 1 tablas, 19 anexos

[Ver en línea](#)

Informe 1836

Mayo de 1981

Bert, Schuchmann.

Informe sobre las pruebas de bombeo en el pozo 99-I-B-30 Villa del Rosario 1A. Proyecto estudio hidrogeológico para el abastecimiento de agua en la zona de Cúcuta.

26 pág, 9 figuras, 4 anexos

[Ver en línea](#)



Informe 1837

Octubre de 1981

Ulloa Carrillo, Alejandro.

Informe sobre las pruebas de inyección en los pozos Villa del Rosario 1A y 2A, (99-I-B-30 1A y 99-B-31-2A). Proyecto estudio hidrogeológico para el abastecimiento de agua en la zona de Cúcuta.

29 pág, 2 figuras, 1 tabla, 9 anexos

[Ver en línea](#)

Informe 1838

Enero de 1981

Durán Rodríguez, Raúl; Mojica Guevara, Pedro.

Evaluación de las reservas de carbón en siete zonas de Colombia.

233 pág, 36 figuras

Publicado en: Publicaciones Geológicas Especiales. N° 6. pp 1 - 134.

[Ver en línea](#)

Informe 1839

1980

Orrego L., Abigail; Marín R., Pedro A.

Problemas geológicos de la carretera panamericana en el tramo Timbío Rosas y alrededores de la sierra, departamento del Cauca.

35 pág, 8 figuras

[Ver en línea](#)

Informe 1840

Abril de 1981

Corrales T., Badel Francisco; Verweij De Speelman, Hanneke.

Hidroquímica en los valles de Ubaté y Chiquinquirá.

77 pág, 13 figuras, 6 tablas, 3 anexos

[Ver en línea](#)



Informe 1841

1981 *Álvarez Agudelo, Jairo; Muñoz Arango, Raúl.*
Distribución de cromo, níquel y cobalto en la saprolita y en los concentrados de sedimentos fluviales derivados de las dunitas de Medellín.
46 pág
[Ver en línea](#)

Informe 1842

Octubre de 1981 *Maldonado Castellanos, Miguel.*
Perforación de pozos profundos en los valles de Ubaté y Chiquinquirá.
66 pág, 19 figuras, 16 planchas
[Ver en línea](#)

Informe 1843

Julio de 1981 *Carreño Báez, Jorge; Vásquez Ávila, Luis Eduardo.*
Geofísica en las áreas de Ubaté y Chiquinquirá.
47 pág, 12 figuras, 3 tablas, 21 anexos
[Ver en línea](#)

Informe 1844

1980 *Daconte B., Rommel; Salinas E., Rosalba.*
Geología de las planchas 66 Miraflores y 76 Ocaña. Colombia.
101 pág, 10 figuras, tablas e ilustraciones
[Ver en línea](#)

Informe 1845

1979 *Vergara, Heyley.*
Clasificación química y mineralógica de rocas ígneas.
29 pág, 5 figuras, 6 tablas, 2 anexos
[Ver en línea](#)

Informe 1846

1979 *Vergara S., Heyley.*
Guías para diferenciar series de rocas volcánicas.
20 pág, 8 figuras, 5 tablas
[Ver en línea](#)



Informe 1847

Noviembre de 1980

Huguett G., Alcides.

Estudio sobre las necesidades de agua potable en el departamento del Atlántico y parte norte del departamento de Bolívar.

55 folios

[Ver en línea](#)

Informe 1848

Abril de 1981

Gaviria Melo, Sergio.

Investigación biogeoquímica y geobotánica de metales básicos en el área de Mocoa, Putumayo.

50 pág, 6 figuras, 2 tablas

[Ver en línea](#)

Informe 1849

1981

Muñoz Arango, Raúl H.

Distribución de cromo, níquel y cobalto en un ambiente exógeno relacionado al cuerpo ultrabásico de Ituango.

31 pág, 7 figuras

[Ver en línea](#)

Informe 1850

1981

Núñez Tello, Alberto.

Geología de la cuenca del río Anaime. Departamento del Tolima, Colombia.

20 pág, 1 figura, 1 plancha

[Ver en línea](#)

Informe 1851

1981

Mendoza F., Hernando.

Problemas de deslizamiento en la región de Tenza, Boyacá.

23 pág, 3 figuras

[Ver en línea](#)



Informe 1852

Junio de 1952

Verweij de Speelman, Hanneke

Mapa Geológico. Estudio de aguas subterráneas en los valles de Ubaté y Chiquinquirá.

14 figuras

[Ver en línea](#)

Informe 1853

NO EXISTE

Informe 1854

Marzo de 1981

Bert, Schuchmann.

Pruebas de bombeo en los pozos profundos de los valles de Ubaté y Chiquinquirá.

98 pág, 50 figuras, 1 tablas, 19 anexos

[Ver en línea](#)

Informe 1855

Marzo de 1981

Bert, Schuchmann.

Explotación de agua subterránea con pozos profundos en los valles de Ubaté y Chiquinquirá.

60 pág, 31 figuras, 2 tablas, 11 anexos

[Ver en línea](#)

Informe 1856

Julio de 1981

Verweij de Speelman, Hanneke.

Síntesis del estudio de aguas subterráneas en los valles de Ubaté y Chiquinquirá.

51 pág, 2 figuras, 5 tablas, 3 anexos

[Ver en línea](#)

Informe 1857

Julio de 1981

Rojas N., Gabriel H.; Reino C., Germán A.

Petrografía de carbones de la parte septentrional de la cuenca Checua-Lenguazaque.

85 pág, anexos

[Ver en línea](#)



Informe 1858

1981 *Gaviria, Sergio M.*
Investigación biogeoquímica y geobotánica de metales básicos en el área de Mocoa, Putumayo.
27 pág, 6 figuras, 2 tablas
[Ver en línea](#)

Informe 1859

Octubre de 1981 *Mendoza Forero, Hernando.*
Factores geológicos involucrados en los deslizamientos de alto Yopal, intendencia del Casanare.
24 pág, anexo documental
[Ver en línea](#)

Informe 1860

1978 *Ulloa M., Carlos E.*
Hierro oolítico en el norte de suramérica.
22 pág, 9 figuras
[Ver en línea](#)

Informe 1861

1978 *Ulloa M., Carlos E.; Monroy, Luis Guillermo; Rodríguez, Erasmo.*
Geología del departamento de Cundinamarca.
21 pág, 8 figuras, 1 tabla, 1 anexo
[Ver en línea](#)

Informe 1862

Julio de 1981 *Poolman, Maarten.*
Informe preliminar de la hidrología del proyecto Atlántico - Bolívar.
59 pág
[Ver en línea](#)



Informe 1863

Marzo de 1962

Carreño Báez, Jorge Hermes.

Síntesis del estudio Hidrogeológico para el abastecimiento de agua en la zona de Cúcuta.

56 pág, 4 figuras, 7 tablas, 4 planchas

[Ver en línea](#)

Informe 1864

1981

Buenaventura A., Joaquín A.

Análisis estructural preliminar de la mineralización tipo pórfido cuprífero de Mocoa.

32 pág, 12 figuras

[Ver en línea](#)

Informe 1865

Junio de 1981

Poolman, Maarten.

Curvas de referencia para hidráulica de pozos.

18 pág

[Ver en línea](#)

Informe 1866

1981

Herrera Romero, José Bernardo; Royero Gutiérrez, José María; Zapata García, Gilberto; Mejía Navarro, Mario.

Geología y recursos carboníferos de Quinchía, Risaralda.

52 pág, 18 figuras, 1 mapa

[Ver en línea](#)

Informe 1867

1982

Villegas Betancourt, Alberto; Rosas García, Carlos Humberto.

Caliza, caolín y cobre en el municipio de Gachantivá, Boyacá.

56 pág. 13 figuras, 6 tablas

[Ver en línea](#)



Informe 1868

Marzo de 1981

Nigrinis, Rafael; Pulido González, Orlando; Angarita Acevedo, Leónidas.

Recursos carboníferos de la zona de Tunja - Paipa - Duitama.

21 pág, 15 figuras, 5 planchas

[Ver en línea](#)

Informe 1869

Sin fecha

Nigrinis Araujo, Rafael; Arboleda Otálora, Carlos Ariel; Mariño Mendoza, Jesús; Mejía Umaña, Luis Jorge.

Recursos carboníferos de la zona de Chinavita - Úmbita - Tibaná.

42 pág, anexos

[Ver en línea](#)

Informe 1870

1982

Mejía Umaña, Luis Jorge; Royero Gutiérrez, José María.

Recursos carboníferos del Páramo del Almorzadero.

86 pág, diario de campo, anexos

[Ver en línea](#)

Informe 1871

Diciembre de 1981

Pulido González, Orlando.

Geología y recursos carboníferos del área San Juan de Arama. Departamento del Meta.

34 pág, 11 planchas, fotografías e ilustraciones

[Ver en línea](#)

Informe 1872

1982

Esquivel Borda, Jairo.

Deslizamiento en la vereda Agua Blanca, municipio de Cunday, Tolima.

19 pág, 7 figuras

[Ver en línea](#)

Informe 1873

NO EXISTE



Informe 1874

Abril de 1982

Buenaventura A., Joaquín A.

Bases para un programa de prospección para tungsteno en Colombia.

20 pág, 3 figuras

[Ver en línea](#)

Informe 1875

Mayo de 1982

Pulido González, Orlando.

Reconocimiento del deslizamiento en el municipio de San Juan de Rioseco, departamento de Cundinamarca.

26 pág, 6 figuras y fotografías

[Ver en línea](#)

Informe 1876

Julio de 1982

Arboleda Otálora, Carlos Ariel.

Deslizamientos en el área de El Bosque, municipio de San Francisco.

34 pág, 3 figuras y fotografías

[Ver en línea](#)

Informe 1877

1981

Dominique Fabre, Antoine.

Geología regional de la Sierra Nevada del Cocuy plancha 137 El Cocuy - departamento de Boyacá e intendencia de Arauca.

238 pág, anexos

[Ver en línea](#)

Informe 1878

1982

Calle Z., Bernardo; González I., Humberto.

Geología y geoquímica de la plancha 186 Riosucio

173 pág, 22 figuras. 19 tablas

[Ver en línea](#)



Informe 1879

1982 Núñez Tello, Alberto; Murillo Rodríguez, Albaro
Geología y prospección geoquímica de las planchas 244, Ibagué y 263, Ortega, Colombia.
366 pág, 90 figuras, 11 tablas, 2 anexos
[Ver en línea](#)

Informe 1880

Julio de 1982 Salinas Echeverri, Rosalba.
Informe sobre la visita al deslizamiento en La Vereda de Los Rampachos (Los Asientos).
20 pág, 3 figuras
[Ver en línea](#)

Informe 1881

1982 Willms, Jurgen.
Barita y fluorita en la mesa de Los Santos y Pescadero, Santander.
32 pág, 9 figuras 1 plancha
[Ver en línea](#)

Informe 1882

1981 Gamba Orjuela, Flor Elvia.
Instrucciones y formatos para codificación de datos de depósitos minerales.
42 pág, anexo documental
[Ver en línea](#)

Informe 1883

1982 Gamba Orjuela, Flor Elvia.
Descripción del sistema de base de datos desarrollado para procesar información de publicaciones periódicas.
63 pág, 24 figuras, 2 anexos
[Ver en línea](#)



Informe 1884

1981 *Gamba O., Flor E.*
Instrucciones y formatos para recolección de datos de las publicaciones periódicas.
36 pág
[Ver en línea](#)

Informe 1885

1982 *Rodríguez C., Cesar Julio; Pernet M., Ary.*
Recursos minerales de Antioquia.
225 pág, 35 figuras, 9 tablas, 1 plancha, anexo documental
Publicado en: Boletín Geológico. Volumen XXVI, núm 3.
(P. 7 - 116).
[Ver en línea](#)

Informe 1886

Julio de 1982 *Fredrikson, Goran; Buenaventura A., Joaquín A.*
First diagnostic tungsten survey in Colombia.
28 pág, 2 figuras
[Ver en línea](#)

Informe 1887

Septiembre de 1982 *Sarria, Alberto.*
Estudios sismológicos para la evaluación de los problemas geotécnicos del proyecto Chivor y los deslizamientos de Puente Muros y Santa María, Boyacá.
18 pág, 6 figuras, anexo documental
[Ver en línea](#)

Informe 1888

1982 *Laille, Jean Paul.*
Introducción a la geoestadística minera.
138 pág
[Ver en línea](#)



Informe 1889

Septiembre de 1982

Buenaventura A., Joaquín A.

Estudio paragenético de los sulfuros del prospecto de Mocoa, Colombia.

38 pág, 16 figuras, 1 tabla

[Ver en línea](#)

Informe 1890

Septiembre de 1982

Buenaventura A., Joaquín A.; Murillo R., Álvaro.

Estimación de reservas, tenores y planeamiento minero del depósito de cobre y molibdeno de Mocoa.

69 pág, 25 figuras, 4 tablas

[Ver en línea](#)

Informe 1891

Septiembre de 1982

Buenaventura A., Joaquín A.; Murillo R., Álvaro.

Evaluación económica preliminar del depósito de cobre y molibdeno de Mocoa

54 pág, 4 figuras, tablas, anexo documental

[Ver en línea](#)

Informe 1892

Agosto de 1982

Vásquez Ávila, Luis Eduardo; Schuchmann, Bert; Robles Burbano, Emiro.

Prospección hidrogeológica en la Granja Experimental Montelindo, departamento de Caldas.

32 pág, 7 figuras, 4 tablas

[Ver en línea](#)

Informe 1893

Septiembre de 1982

Mendoza Forero, Hernando.

Deslizamientos en Boavita, departamento de Boyacá.

28 pág, 16 figuras

[Ver en línea](#)



Informe 1894

Octubre de 1982

Buenaventura Arango, Joaquín Alonso.

Resultado del programa de prospección preliminar para tungsteno en Colombia: diseño del programa de prospección detallada.

40 pág, 7 figuras, 1 tabla

[Ver en línea](#)

Informe 1895

1982

Álvarez Agudelo, Jairo; Linares, Enrique.

Edad K/Ar del plutón granitoide de la plata.

9 pág, 2 figuras

[Ver en línea](#)

Informe 1896

1982

Álvarez Agudelo, Jairo.

Tectonitas dunitas de Medellín, departamento de Antioquia, Colombia.

62 pág, 23 figuras, 5 tablas

[Ver en línea](#)

Informe 1897

Septiembre de 1982

Palacio B., Tatiana.

Aplicación del método geoelectrico para los cuerpos volcánicos del sector carbonífero de San Nicolás - Salitre.

25 pág, 4 figuras, 8 tablas, 2 anexos

[Ver en línea](#)

Informe 1898

Enero de 1983

Buenaventura Arango, Joaquín Alonso; Murillo Rodríguez, Álvaro; Díaz, Manuel José.

Manual para la normalización de los registros de análisis por espectrografía y por absorción atómica en prospección geoquímica.

23 pág, 2 figuras, 3 anexos

[Ver en línea](#)



Informe 1899

1982

Murillo Rodríguez, Álvaro; Buenaventura Arango, Joaquín Alonso.

Manual para la estandarización de los registros de perforación en proyectos mineros.

30 pág, 7 figuras

[Ver en línea](#)

Informe 1900

Abril de 1983

Angarita Acevedo, Leónidas.

Geología y recursos carboníferos del sector de Chivata: departamento de Boyacá.

109 pág, 34 figuras, 9 planchas, cuadros y fotografías

[Ver en línea](#)

Informe 1901

Abril de 1983

Pulido González, Orlando

Evaluación de los recursos carboníferos de los sectores Salitre - San Nicolás y Piamonte, municipios de Paipa y Tuta, departamento de Boyacá.

137 pág, 52 figuras, 10 planchas, cuadros y fotografías

[Ver en línea](#)

Informe 1902

1983

Uribe Bustamante, Carlos Alberto; Murillo Rodríguez, Álvaro.

Manual para la normalización de los registros de análisis de carbones en Ingeominas

40 pág, 2 figuras, anexo registro de clasificación de carbones

[Ver en línea](#)

Informe 1903

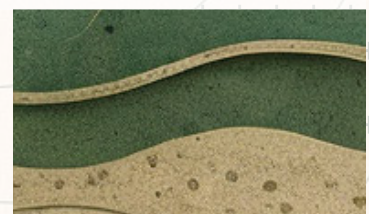
Mayo de 1983

Rodríguez P., Antonio José.

Deslizamientos y algunas consideraciones económicas en el municipio de Bolívar, Santander.

18 pág, 3 figuras

[Ver en línea](#)



Informe 1904

1983

Pavelieva de Macías, Galia.

Sistematización de la información para el mapa geológico de Colombia. Escala 1:1.000.000.

39 pág,12 figuras, anexo documental

[Ver en línea](#)

Informe 1905

Abril de 1983

Esquivel Borda, Jairo.

Estudio geológico de los cerros Támara, Morro Chircal y Puerto Gaitán. Intendencias del Casanare y Arauca.

32 pág, 18 figuras

[Ver en línea](#)

Informe 1906

Agosto de 1983

Robles Burbano, Emiro.

Estudio hidrogeológico de la Media y Baja Guajira.

124 pág, 9 figuras, 8 tablas, 11 planchas, 6 anexo

[Ver en línea](#)

Informe 1907

Julio de 1984

Díaz Granados, Armando; Pastrana, Marco Antonio.

Informe sobre el pozo 24 I D-1 (pozo profundo No. 12) construido por el Ingeominas en el municipio de Sabanalarga (Atlántico) según contrato CP-022/81 con INSOFOPAL (proyecto call 74-27).

53 pág,10 figuras, 3 tablas, 6 anexos

[Ver en línea](#)

Informe 1908

Julio de 1983

Pulido González, Orlando; Vergara Sánchez, Heyley

Geología y recursos de carbón del área El Tambo - río Inguito - departamento del Cauca.

112 pág, 41 figuras, cuadros, anexo documental

[Ver en línea](#)



Informe 1909

Julio de 1983

Mejía U., Luis Jorge.

Exploración y evaluación de los carbones del área río Pance - río Jordán. Departamento del Valle del Cauca.

59 pág, 17 figuras, 2 cuadros, anexo fotográfico

[Ver en línea](#)

Informe 1910

Septiembre de 1983

Angarita Acevedo, Leónidas; Rodríguez Parra, Antonio; Garzón Granadas, Antonio.

Geología y recursos carboníferos del área de San Jacinto - Carmen de Bolívar - Chalán, departamentos de Bolívar y Sucre.

54 pág, 12 figuras, 1 cuadro, 4 planchas

[Ver en línea](#)

Informe 1911

1983

Fabre, Antonio.

Geología de la extremidad sur de la Sierra Nevada del Cocuy y los alrededores de La Salina y Sácama.

142 pág, 34 figuras, 3 planchas

[Ver en línea](#)

Informe 1912

Agosto de 1983

Ramírez Quiroga, Carlos J; Cardozo Puentes, Eduardo A.

Algunas estructuras sedimentarias primarias típicas de rocas calcáreas y su significado ambiental: un ejemplo colombiano. Formación Rosablanca. Parte basal, Boyacá. Santander.

30 pág, 8 figuras

[Ver en línea](#)

Informe 1913

Agosto de 1983

Forero Onofre, Hugo; Sarmiento Rojas, Luis.

Evidencia del origen de la estructura cono en cono por diagénesis de carbonato de calcio singenético en la formación de La Paja, cretáceo inferior de Colombia.

27 pág, 3 figuras, anexo fotográfico

[Ver en línea](#)



Informe 1914

1983 Parra P., Eduardo.
Geología y geoquímica de la plancha 223, El Cairo.
138 pág, 43 ilustraciones, tablas
[Ver en línea](#)

Informe 1915

1983 García H., Ernesto.
Taxonomía de suelos del prospecto cuprífero de Mocoa -
intendencia del Putumayo.
144 pág, 6 planchas, anexo documental
[Ver en línea](#)

Informe 1916

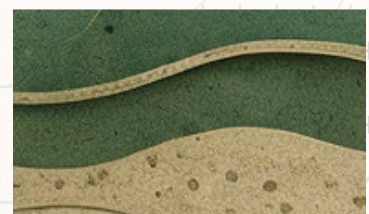
1983 Pulido Ulloa, Oscar Hernando; París Q., Gabriel.
Estudio geotécnico del corregimiento de Padua, Tolima.
23 pág, 14 figuras
[Ver en línea](#)

Informe 1917

1983 López Reina Alfonso.
Evaluación general de la estabilidad en el sector del
proyecto hidroeléctrico del río Guavio.
25 pág, 1 figura, 1 plancha, anexo fotográfico
[Ver en línea](#)

Informe 1918

1983 Ulloa Melo, Carlos; Caro Peña, Pablo; Montero, Juan;
González, Álvaro.
Deslizamiento en el sector de la bocatoma proyecto
hidroeléctrico del Guavio. Departamentos de Boyacá y
Cundinamarca.
73 pág, 17 figuras, 3 tablas, 2 mapas, 14 fotografías, anexo
petrográfico
[Ver en línea](#)



Informe 1919

Enero de 1983

Paris Quevedo, Gabriel.

Visita geotécnica al municipio de Copey, departamento del Cesar, creciente del 31 de Octubre de 1983.

7 pág, 8 fotografías

[Ver en línea](#)

Informe 1920

1983

Álvarez G, Eduardo; Zuluaga U., Julio E.

Estudio geoquímico de las mineralizaciones de sulfuros en el Páramo de Frontino, municipio de Urrao, Antioquia.

98 pág, 28 figuras, tablas

[Ver en línea](#)

Informe 1921

1984

Luschen, E.; Muckelmann, R.; Acevedo, A. P.; Alavarez, G., E.; Bustamante, M.; Gómez, L., F.; Jaramillo, J., A.; Marín V., F., J.; Martínez, S., S.; Mejía N., M.; Calle Z., B.; Palacio R., G.; Cepeda, H.; Parra P., E.; Elejalde de A., E.; Parra S., N.; Franco S., F., L.; Salazar, B.; Fuquen, J., A.; Galvis, N.; Salazar S., G.; Valencia J., L.

Investigaciones gravimétricas y geomagnéticas en el Valle de Aburrá y sus alrededores.

63 pág, 16 figuras, 4 tablas

[Ver en línea](#)

Informe 1922

Septiembre de 1983

James Michael, Edward.

Evaluación de los eventos sísmicos ocurridos en el SW del departamento de Antioquia y NW del departamento de Caldas al final del año 1982.

21 pág, 1 figura, 1 tabla, anexo documental

[Ver en línea](#)

Informe 1923

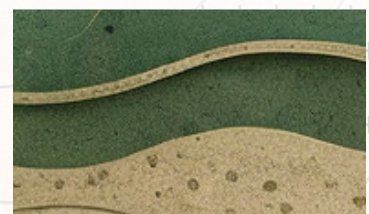
1983

Cabezas Villanueva, Hernán; Munera Galarza, María Helena.

Determinaciones de aluminio en cementos y puzolanas.

33 pág, 8 tablas

[Ver en línea](#)



Informe 1924

1983

Montes A., Alicia; Pachón B., Marcela.

Determinación de vanadio en ferrovanadio.

37 pág, 6 tablas

[Ver en línea](#)

Informe 1925

Diciembre de 1983

Mendoza Forero, Hernando.

Mineralización de Pb-Zn en sedimentitas cretáceas de la Cordillera Oriental, región de Montenegro, Santander.

73 pág, 15 figuras, 5 planchas

[Ver en línea](#)

Informe 1926

Agosto de 1983

Mosquera Torres, Darío.

Contribución a la geología de la Orinoquía colombiana.

20 pág, 4 figuras, anexo documental

[Ver en línea](#)

Informe 1927

Marzo de 1984

Japan International Cooperation Agency (JICA).

Estudio preliminar de factibilidad del desarrollo del área El Diamante, Paraíso, Bomboná, departamento de Nariño. Proyecto de Ingeominas.

37 pág, 6 tablas

[Ver en línea](#)

Informe 1928

Diciembre de 1983

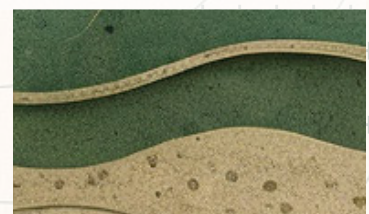
Duque Caro, Hermann.

Estilo estructural, diapirismo y episodios de acrecimiento del terreno Sinú-San Jacinto en el noroccidente de Colombia.

34 pág, 11 figuras

Publicado en: Boletín Geológico - Volumen XXVII, n° 2. P. 1-29.

[Ver en línea](#)



Informe 1929

Septiembre de 1982

Ingeominas.

Evaluación de los problemas geotécnicos del proyecto Chivor y de los deslizamientos de Puente Muros y de Santa María.

67 pág, 11 figuras, 3 tablas

[Ver en línea](#)

Informe 1930

1983

García H., J., Ernesto.

Fotoanálisis del uso y degradación de terrenos en el área de influencia recíproca en la central hidroeléctrica de Chivor.

42 pág, 4 figuras, 2 tablas, anexo

[Ver en línea](#)

Informe 1931

1984

Caballero Acosta, José Humberto; Zapata G., Gilberto.

Geología y geoquímica de la plancha 224 Pereira.

155 pág, 29 figuras, 8 tablas, anexos

[Ver en línea](#)

Informe 1932

1983

Uribe Bustamante, Carlos Alberto; Pérez, Fabio H.

Propuesta de clasificación de los carbones colombianos.

90 pág, 4 tablas, 25 figuras

Publicado en: Boletín Geológico. Volumen XXVIII. Número (1).

[Ver en línea](#)

Informe 1933

Enero de 1985

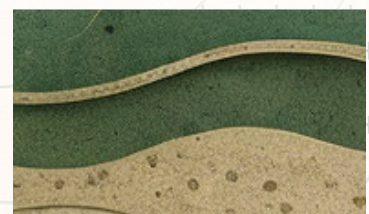
Pérez G., Fabio Hernando; Valderrama C., Gladys; Blanco C., Guillermo; González C., Luz Myriam; García G., Fabio.

Caracterización de carbones colombianos zona Checua - Lenguaque.

338 pág, 106 figuras, 62 tablas, 8 anexos

Publicado en: VI Congreso Latinoamericano de Geología. 1985. Tomo III. P. 395 - 397.

[Ver en línea](#)



Informe 1934

1984

Pulido O., Oscar H.

Áreas promisorias para prospectar depósitos de metales preciosos, en los departamentos de Tolima, Huila y parte del Viejo Caldas, Colombia.

33 pág, 6 figuras, 1 anexo

[Ver en línea](#)

Informe 1935

Mayo de 1984

Vásquez, Luis Eduardo.

Prospección geoelectrica en los municipios de Bello, Sopetrán, Antioquia.

12 pág, 5 figuras

[Ver en línea](#)

Informe 1936

Noviembre de 1984

Vásquez, Luis Eduardo.

Investigación geoelectrica con sondeos largos en el centro de investigaciones agropecuarias Tibaitatá del ICA, Sabana de Bogotá.

20 pág, 10 figuras, 1 tabla

[Ver en línea](#)

Informe 1937

Marzo de 1985

Durán Rodríguez, Raúl.

Concepto geológico sobre los fenómenos volcánicos ocurridos en diciembre de 1984, en el área del Parque Natural de los Nevados.

39 pág, 2 figuras, 9 fotografías

[Ver en línea](#)

Informe 1938

1985

Martínez R., J., Ignacio.

La formación Molino a propósito del léxico estratigráfico de Colombia.

10 pág, 1 figura

[Ver en línea](#)



Informe 1939

Mayo de 1985

Mosquera Torres, Darío.

Concepto geológico sobre el fenómeno natural de Puente Nacional departamento de Santander.

24 pág, 1 figura, 9 fotografías

[Ver en línea](#)

Informe 1940

Junio de 1985

Caro Peña, Pablo; Huguett Granados, Alcides; Plazas Pérez, Luis; Vásquez Ávila, Luis.

Geológica del departamentos de Atlántico.

138 pág, 38 figuras, 1 tabla, 2 planchas

[Ver en línea](#)

Informe 1941

Junio de 1985

Ángel, Carlos; Esquivel, Jairo; Sarmiento, Gustavo.

Geología del departamento de Bolívar al norte del canal del dique.

132 pág, 49 figuras, 2 planchas

[Ver en línea](#)

Informe 1942

1985

Martínez R., José Ignacio.

Estratigrafía y paleoambientes de la sección del río Molino, Guajira, cretáceo superior.

81 pág, 17 figuras, 3 tablas, anexo petrográfico

[Ver en línea](#)

Informe 1943

Agosto de 1984

Vergara Sánchez, Heyley.

Movimientos de masa en la parte media alta de la cuenca del río Totare, departamento del Tolima.

35 pág, 3 figuras, 6 fotografías

[Ver en línea](#)



Informe 1944

Mayo de 1985

Bermúdez G., Arturo; Garzón B., Miguel; Evans, Robert B.; Aucott, Jeffrey W.

Estudio gravimétrico del valle del río Cauca, departamento del Valle.

25 pág, 6 figuras, 1 mapa

Publicado en: VI Congreso Latinoamericano de Geología. 1985. Tomo II. P 336.

[Ver en línea](#)

Informe 1945

1984

Murillo R., Álvaro; Rodríguez P., Antonio J.; Rodríguez M., Erasmo.

Manual para el manejo de datos de minerales industriales no metálicos como fuente de materiales de construcción.

46 pág, 3 figuras, 4 anexos

[Ver en línea](#)

Informe 1946

Junio de 1985

Mejía Umaña, Luis Jorge; Salazar, Fernando Franco.

Estudio preliminar de los carbones del área de Urabá, departamento de Antioquia.

21 pág, 2 figuras, 1 tablas

[Ver en línea](#)

Informe 1947

Marzo de 1985

Pulido Ulloa, Oscar Hernando.

Reconocimiento regional para mineralizaciones de oro diseminado en tres zonas de los departamentos de Caldas, Quindío y Tolima, Colombia.

60 pág, 7 figuras, 8 tablas, 3 anexos

[Ver en línea](#)

Informe 1948

Junio de 1985

Pulido Ulloa, Oscar Hernando.

Geología y geoquímica del área de San Antonio - Cajamarca - Tolima.

84 pág, 24 figuras, 8 tablas, anexo documental

[Ver en línea](#)



Informe 1949

Febrero de 1985

Muñoz Arango, Raúl Hernán; Álvarez Agudelo, Jairo.

Prospección geoquímica en el complejo máfico - ultramáfico y rocas asociadas de Campamento, departamento de Antioquia, Colombia.

54 pág, 11 figuras, 7 tablas, 4 planchas

[Ver en línea](#)

Informe 1950

Octubre de 1984

Mejía Navarro, Mario.

Geología y geoquímica de las planchas 130 Santa Fé de Antioquia y 146 Medellín occidental. Escala 1:100.000.

371 pág, 57 figuras, 24 tablas

[Ver en línea](#)

Informe 1951

1986

Renzoni, Giancarlo.

Interpretación fotogeológica de la plancha 193 Yopal.

23 pág, 3 figuras, 1 plancha

[Ver en línea](#)

Informe 1952

Enero de 1986

Mosquera M., Francisco. Ulloa C. Cristian Alejandro; Daconte B. Rommel; Vargas Q. María Consuelo; Gamba O. Flor E; Vargas C. Álvaro.

Inventario de datos hidrogeológicos en la zona centro occidental de La Sabana de Bogotá.

160 pág, anexo 156 folios, 38 mapas

[Ver en línea](#)

Informe 1953

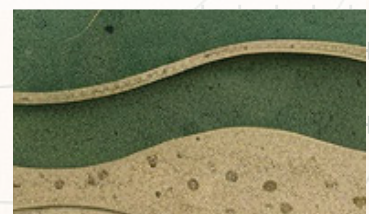
Julio de 1985

Sarmiento Rojas, Luis Fernando.

Condiciones geológicas favorables de las sedimentitas cretácicas de la Cordillera Oriental de Colombia para la existencia de depósitos exhalativos submarinos de plomo y zinc.

53 pág, 8 figuras, 5 tablas

[Ver en línea](#)



Informe 1954

Diciembre de 1985

Thouret, Jean Claude; Calvache Velasco, Marta Lucia; Cepeda Vanegas, Héctor; Fuster, José María; Carracedo, Carlos; Cendrero, Antonio; Galanti, Elvezio.

Mapa del casquete de hielo del volcán Nevado del Ruiz.

7 pág, 1 cuadro, 1 mapa

[Ver en línea](#)

Informe 1955

Diciembre de 1985

García González, Fabio; González Cubillos, Luz Myriam.

Guía para el control de calidad de resultados de análisis geoquímicos.

134 pag. 12 figuras, 8 tablas

[Ver en línea](#)

Informe 1956

Septiembre de 1985

Ángel, Carlos; Vásquez, Luis.

Estudio hidrogeológico del valle de Tibasosa, Boyacá.

67 pág, 5 figuras, 5 tablas, 3 planchas, 2 anexo documental

[Ver en línea](#)

Informe 1957

Noviembre de 1985

Huguett G., Alcides; Vásquez A, Luis; Caro P., Pablo.

Prospección geoelectrica en los municipios de Uribia y Maicao y la Alta Guajira.

89 pág, 29 figuras, 6 tablas, anexo geofísico

[Ver en línea](#)

Informe 1958

Diciembre de 1985

Ángel, Carlos.

Análisis de las pruebas de bombeo efectuadas en el pozo Tisquesusa, Madrid, Cundinamarca.

31 pág, 14 figuras, 7 tablas

[Ver en línea](#)



Informe 1959

1984 Aspden J., A.; *British Geological Survey*.
The geology of the Western Cordillera and Pacific coastal plain in the department of Valle del Cauca, (sheets 261, 278, 279, 280 and 299).
61 pág, 5 tablas, 3 apéndices
[Ver en línea](#)

Informe 1959.1

1984 Aucott B., Jeffrey W.; *British Geological Survey*.
Detailed geochemistry of the Pance area. Department of Valle del Cauca.
20 pág, 3 figuras, 6 tablas, apéndice
[Ver en línea](#)

Informe 1959.2

1984 Vergara S., Heyley; Aucott B, Jeffrey W; *British Geological Survey*
Geochemical prospection in the Trujillo-Naranjal area, department of Valle del Cauca.
22 pág, 16 figuras
[Ver en línea](#)

Informe 1959.3

1984 Vergara Sánchez, Heyley; Aucott, Jeffrey W.; *British Geological Survey*.
Geoquímica y electroquímica preliminar de suelos área mineralizada El Pisco. Departamento del Cauca.
40 pág, 34 figuras, 10 tablas
[Ver en línea](#)

Informe 1959.4

1984 Maureen Brook; *British Geological Survey*.
New radiometric age data from SW (sur occidente) Colombia.
25 pág, 3 figuras, 4 tablas, 3 apéndices, 2 mapas
[Ver en línea](#)



Informe 1959.5

Mayo de 1984

Aspden J.; Nivia, Álvaro José.

Ocurrencia, composición y génesis del oro aluvial en la Cordillera Occidental y la llanura costera en el Valle del Cauca

4 pág, 2 figuras, 2 tablas

[Ver en línea](#)

Informe 1959.6

1984

Vergara Sánchez, Heyley; Aucott, Jeffrey W; British Geological Survey

Prospección geoquímica área de la Marina. Departamento del Valle del Cauca

23 pág, 21 figuras, 3 tablas, 3 anexo documental

[Ver en línea](#)

Informe 1959.7

Agosto de 1983

McCourt W., J.; Aspden J., A.

Modelo tectónico de placas para la evolución paleozoica de Colombia central y sur.

23 pág, 3 figuras

Publicado en: "X Conferencia Geológica del Caribe" 1983, Pág 38-47.

[Ver en línea](#)

Informe 1960

1984

McCourt W., J.

Geology of the Central Cordillera the department of Valle del Cauca, Quindío and NW Tolima: sheets 243, 261, 262, 280 and 300.

49 pág, 4 figuras, anexo

[Ver en línea](#)



Informe 1961

1985

Renzoni, Giancarlo.

Análisis facial y paleoambientes en la formación Tambor de la quebrada Pujamanes.

117 pág, 18 láminas, 25 tablas, 1 anexo documental

Publicado en: Publicaciones Geológicas Especiales del Ingeominas. No 16. (Cap. III).

[Ver en línea](#)

Informe 1962

Julio de 1984

Galvis G., Néstor; Suarez N., Martha C.

Geología de la cuenca de los llanos orientales de Colombia. Informe de progreso n° 1.

63 pág, 12 figuras

[Ver en línea](#)

Informe 1963

Agosto de 1985

Suárez N., Martha C.; Mojica, Pedro.

Exploración geológica de la Orinoquía - Amazonía colombianas: actividades realizadas en el período 1984-1985.

27 pág, 3 figuras, 2 mapas

[Ver en línea](#)

Informe 1964

Noviembre de 1985

Suárez N., Martha C.

Interpretación fotogeológica de la plancha 174 Paz de Ariporo.

50 pág, 9 figuras, 1 plancha

[Ver en línea](#)

Informe 1965

Abril de 1986

Garzón Granados, Marco Antonio.

Retiro de hielo en la Sierra Nevada del Güicán-Cocuy.

30 pág, 2 figuras, 14 fotografías

[Ver en línea](#)



Informe 1966

1984

Díaz Granados, Armando; Ulloa C., Alejandro; Vásquez A., Luis E.

Prospección geoelectrica de aguas subterráneas en el departamento del Atlántico.

140 pág, 64 figuras, 40 tablas. 13 mapas

[Ver en línea](#)

Informe 1967

Septiembre de 1985

Vásquez, Luis Eduardo; Ulloa, Alejandro.

Prospección geoelectrica para aguas subterráneas en la región septentrional del departamento de Bolívar.

109 pág, 31 figuras, 29 tablas, 3 anexo documental

[Ver en línea](#)

Informe 1968

Septiembre de 1985

Consuelo Vargas, María; Huguet Granados, Alcides.

Geohidroquímica en los departamentos de Atlántico y Bolívar

150 pág, 25 figuras, 2 tablas, 4 anexo

[Ver en línea](#)

Informe 1969

Enero de 1985

Díaz Granados, Armando; Luengas Supelano, Gustavo; Daconte Bermúdez, Rommel.

Perforación de pozos profundos en los departamentos de Atlántico y Bolívar al norte del canal del dique.

194 pág, 49 figuras, 11 tablas, 2 mapas

[Ver en línea](#)

Informe 1970

Noviembre de 1983

Molano C., Carlos E.

Prueba hidráulica del pozo 17 III C-34 (pozo Saco).

6 pág, 4 figuras

[Ver en línea](#)



Informe 1970.1

Junio de 1985

Robles B., Emiro; Álvarez O., Roberto.

Informe sobre las pruebas de bombeo en el pozo 17 III D-95, Sirbaco.

25 pág, 10 figuras, 5 tablas, 1 anexo.

[Ver en línea](#)

Informe 1970.2

Junio de 1985

Robles B., Emiro; Álvarez O., Roberto.

Informe sobre las pruebas de bombeo en el pozo 23 II D-38, Pandeles.

17 pág, 8 figuras, 2 tablas, 1 anexo.

[Ver en línea](#)

Informe 1970.3

Junio de 1985

Molano C., Carlos E.; Álvarez O., Roberto.

Informe sobre las pruebas de bombeo en el pozo 17 III D-96, Baranoa 1.

27 pág, 13 figuras, 3 tablas, 1 anexo.

[Ver en línea](#)

Informe 1970.4

Junio de 1985

Molano C., Carlos E.; Álvarez O., Roberto.

Informe sobre las pruebas de bombeo en el pozo 23 IV C-44, Santa Rosa 2.

31 pág, 13 figuras, 11 tablas.

[Ver en línea](#)

Informe 1970.5

Junio de 1985

Molano C., Carlos E.; Álvarez O., Roberto.

Informe sobre las pruebas de bombeo en el pozo 23 II D-39, San Juan de Tocagua 2.

29 pág, 13 figuras, 6 tablas, 1 anexo.

[Ver en línea](#)

Informe 1970.6

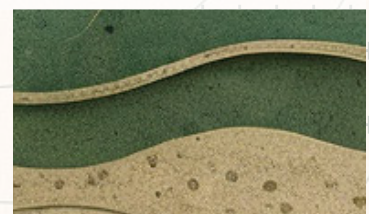
Junio de 1985

Molano C., Carlos E.; Álvarez O., Roberto.

Informe sobre las pruebas de bombeo en el pozo 24 III B-40, Aguada de Pablo 2.

26 pág, 13 figuras, 4 tablas, 1 anexo.

[Ver en línea](#)



Informe 1970.7

Mayo de 1985

Álvarez O., Roberto.

Informe sobre las pruebas de bombeo en el pozo 17 III D-98, Baranoa 3.

22 pág, 9 figuras, 3 tablas, 1 anexo.

[Ver en línea](#)

Informe 1970.8

Junio de 1985

Álvarez O., Roberto.

Informe sobre las pruebas de bombeo en el pozo 23 II A-1, Arroyo Grande 2.

19 pág, 8 figuras, 3 tablas, 1 anexo.

[Ver en línea](#)

Informe 1970.9

Junio de 1985

Álvarez O., Roberto.

Informe sobre las pruebas de bombeo en el pozo 30 II A-96, Turbaco 2.

19 pág, 9 figuras, 5 tablas, 1 anexo.

[Ver en línea](#)

Informe 1970.9.1

Julio de 1985

Álvarez O., Roberto.

Informe técnico, contrato n° CP-013 - 1984, pozo 30 IIA-96, Turbaco 2.

30 pág, 9 figuras, 2 tablas, 2 planchas, 1 anexo.

[Ver en línea](#)

Informe 1970.10

Septiembre de 1985

Ángel, Carlos.

Análisis de pruebas de bombeo efectuadas en el pozo 24 III C-6, Villa Rosa (departamento Atlántico).

34 pág, 13 figuras, 6 tablas, 2 anexo.

[Ver en línea](#)



Informe 1971

Octubre de 1985

Huguett Granados, Alcides Andrés; Álvarez Ortega, Enrique Roberto; Vásquez Ávila, Luis Eduardo; Caro Peña, Pablo Enrique; Plazas Pérez, Luis.

Hidrogeología de los departamentos de Atlántico y Bolívar al norte del canal del dique.

241 pág, 26 figuras, 13 tablas, 17 planchas, 2 anexo documental

[Ver en línea](#)

Informe 1971.3

Febrero de 1983

Huguett Granados, Alcides Andrés; Mosquera M., Francisco; Schoute, Hugo M.

Informe del progreso sobre el desarrollo del proyecto prospección hidrogeológica de los departamentos de Atlántico y Bolívar.

40 pág, 2 figuras, 2 anexos

[Ver en línea](#)

Informe 1972

Abril de 1986

Blanco Castañeda, Guillermo León; Pulido González, Orlando.

Geología y evaluación de recursos carboníferos de la parte norte del bloque Morca, departamento de Boyacá.

28 pág, 10 fotografías, tablas y 4 planchas

[Ver en línea](#)

Informe 1973

1986

Martínez R., José Ignacio.

Zincita - Wurtzita en el cretáceo superior del norte de Colombia.

17 pág, 10 figuras, 3 tablas, 3 anexo documental

[Ver en línea](#)

Informe 1974

Julio de 1986

Rodríguez Parra, Antonio José.

Deslizamientos en la vereda El Volcán del municipio de Tenza, departamento de Boyacá.

13 pág, 3 figuras

[Ver en línea](#)



Informe 1975

Diciembre de 1985

Rodríguez Parra, Antonio José.

Deslizamientos en las veredas Morro Arriba, Buenos Aires y Suna del municipio de Miraflores. Reconocimiento geológico y verificación de riesgos.

22 pág, 3 figuras

[Ver en línea](#)

Informe 1976

Febrero de 1986

Rodríguez Parra, Antonio José; Rodríguez Martínez, Erasmo.

Estudio de los agrietamientos en algunas edificaciones de la zona urbana de Garagoa, departamento de Boyacá.

13 pág, 3 figuras

[Ver en línea](#)

Informe 1977

Abril de 1987

Mosquera, Francisco; Molano Cajigas, Carlos Eduardo; Huguet Granados, Alcides Andrés.

Memoria del mapa hidrogeológico de Colombia.

57 pág, 13 figuras

[Ver en línea](#)

Informe 1978

Agosto de 1986

Mosquera Torres, Darío.

Reconocimiento geotécnico al deslizamiento del barrio Alfonso Santos del municipio de San Juan de Rioseco.

38 pág, 3 figuras, 23 fotografías

[Ver en línea](#)

Informe 1979

Octubre de 1985

Lozano Q., Hernando.

Oro y plata en Colombia - áreas promisorias.

56 pág, 21 figuras

Publicado en: VI Congreso Latinoamericano de Geología. Tomo III. P 35-92.

[Ver en línea](#)



Informe 1979.1

Julio de 1984

Ingeominas.

Oro en Colombia

7 pág.

[Ver en línea](#)

Informe 1980

Septiembre de 1985

Uribe Bustamante, Carlos Alberto.

Introducción a la tecnología del carbón: origen, composición, propiedades, clasificación.

292 pág, 31 tablas, 53 figuras 25 fotografías

[Ver en línea](#)

Informe 1981

Agosto de 1986

Cepeda, Héctor; Méndez, Ricardo; Murcia, Armando; Vergara, Heyley.

Mapa preliminar de riesgos volcánicos potenciales del Nevado del Huila.

59 pág, 8 figuras

[Ver en línea](#)

Informe 1981.1

Julio de 1986

Méndez Fajury, Ricardo Arturo.

Informe sobre la elaboración del mapa preliminar de riesgos volcánicos del Nevado del Huila.

4 pág.

[Ver en línea](#)

Informe 1982

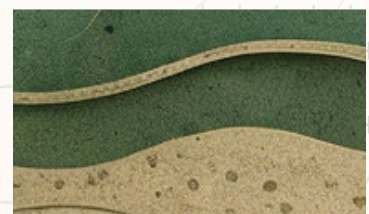
Agosto de 1986

Pérez G., Fabio Hernando; Blanco C., Guillermo; Espinosa G., Álvaro.

Caracterización de los carbones colombianos, proyecto zona Norte de Santander. Tomo 1 y Tomo 2. "CARBOCOL".

456 pág.

[Ver en línea](#)



Informe 1983

Octubre de 1985

Cuellar Rodríguez, Jairo Vidal. Solano Borrego, Ariel. A

Generalidades de la actividad sísmica del Volcán Nevado del Ruíz, Colombia: del 20 de julio al 26 de septiembre de 1985.

20 pág, 4 figuras, 4 fotografías

Publicado en: VI Congreso Latinoamericano de Geología, 1985.

[Ver en línea](#)

Informe 1984

Mayo de 1986

Mejía Navarro, Mario.

Problemas geotécnicos que afectan la capilla de La Clarita, Amagá, Antioquia.

10 pág, 4 figuras

[Ver en línea](#)

Informe 1985

Febrero de 1986

Mejía Navarro, Mario.

Riesgo geológico del proyecto Yarumalito para Yarumal, Antioquia.

22 pág, 15 figuras

[Ver en línea](#)

Informe 1986

Febrero de 1986

Mejía Navarro, Mario.

Riesgos geológicos en Marsella, Risaralda.

31 pág, 20 figuras

[Ver en línea](#)

Informe 1987

Junio de 1986

Salinas Echeverri, Rosalba. Calle Z. Bernardo.

Geología y geoquímica de la plancha 165 Carmen de Atrato.

138 pág, 16 figuras, cuadros, planchas

[Ver en línea](#)



Informe 1988

Marzo de 1985

Álvarez A., *Jairo*.

Ofiolitas y evolución tectónica del occidente Colombiano.

30 pág, 1 figuras, 1 tablas

[Ver en línea](#)

Informe 1989

Diciembre de 1984

Álvarez A., *Jairo*.

Serpentinitas y epidota anfibolitas de Ituango, departamento de Antioquia, Colombia.

49 pág, 14 figuras

[Ver en línea](#)

Informe 1990

Mayo de 1986

Calle Z., *Bernardo*.

Deslizamientos en el municipio de Andes, Antioquia.

13 pág.

[Ver en línea](#)

Informe 1991

Junio de 1986

Mejía Navarro, *Mario*.

Riesgos de deslizamientos por aguas subterráneas en Jericó, Antioquia.

16 pág, 8 figuras, 2 anexos

[Ver en línea](#)

Informe 1992

Mayo de 1986

Mejía Navarro, *Mario*.

Problemas geotectónicos en la urbanización Vallejuelo (Medellin) carretera al mar Km. 3.

7 pág.

[Ver en línea](#)

Informe 1993

Agosto de 1985

Ingeominas.

Informe de visita al municipio de Briceño.

7 pág, 4 figuras

[Ver en línea](#)



Informe 1994

Septiembre de 1984

Parra P., Eduardo.

Deslizamiento en la carretera Sonson - Los Medios.

14 pág, 3 figuras, anexo documental

[Ver en línea](#)

Informe 1995

Diciembre de 1984

Parra P., Eduardo.

Influencia de las explotaciones mineras en el área urbana de los municipios de Remedios, Segovia y Amalfi.

33 pág, 11 figuras, 1 plancha, anexo documental

[Ver en línea](#)

Informe 1996

Junio de 1985

Caballero Acosta, José Humberto.

Consideraciones sobre la geología y geomorfología de la cuenca Miraflores, Ebéjico, Antioquia.

17 pág, 3 imágenes

[Ver en línea](#)

Informe 1997

Octubre de 1985

Mejía N., Mario; Moreno, Jorge Nelson.

Análisis geotécnico de la inestabilidad de la zona urbana del municipio de Briceño, Antioquia, correctivos prioritarios.

23 pág, 24 figuras

[Ver en línea](#)

Informe 1998

Septiembre de 1983

Parra P., Eduardo; González I., Humberto.

Estudio de inestabilidad en la zona urbana del municipio de Briceño, departamento de Antioquia.

17 pág, 10 figuras, 1 plancha

[Ver en línea](#)

Informe 1999

Marzo de 1986

Parra Palacio, Jesús Eduardo.

Guía para exploración y explotación de aluviones.

22 pág, 5 figuras

[Ver en línea](#)



Informe 2000

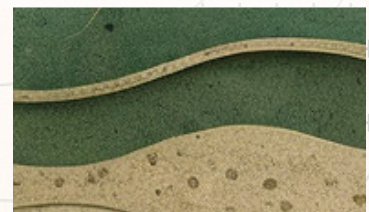
Enero de 1986

Mejía Navarro, Mario.

Problemas por deslizamiento en el municipio de Montebello, Antioquia.

16 pág, 14 figuras

[Ver en línea](#)



Obras publicadas

Mapas publicados

En los últimos cien años se han desarrollado numerosos trabajos cartográficos en Colombia, empleando diversas metodologías de captura, procesamiento y representación para los levantamientos geológicos. Estos esfuerzos han permitido la elaboración de mapas que reflejan con precisión la geología, los accidentes estructurales, las formaciones litológicas y las unidades geomorfológicas del territorio nacional. La cartografía geológica ha sido, por tanto, un pilar esencial para el conocimiento del subsuelo colombiano y un instrumento clave en la planificación territorial, la exploración de recursos naturales y la gestión ambiental.

En este contexto, el Catálogo de Estudios Geológicos Oficiales de Colombia (CEGOC) reúne y organiza la información cartográfica generada por el Servicio Geológico Colombiano y sus entidades antecesoras, facilitando el acceso a documentos técnicos, mapas históricos y levantamientos regionales; de esta manera, el CEGOC no solo preserva la memoria cartográfica nacional, sino que también fortalece la disponibilidad y trazabilidad de la información geocientífica, contribuyendo al avance del conocimiento y a la toma de decisiones basadas en la evidencia geológica.

A medida que han transcurrido los años y las tecnologías se han consolidado, la cartografía geológica en Colombia ha experimentado una notable evolución mediante la incorporación de software de Sistemas de Información Geográfica (SIG). Estas herramientas han permitido mejorar significativamente la calidad, precisión y actualización de los mapas temáticos, facilitando la integración de múltiples capas de información espacial, el análisis geológico avanzado y la representación más detallada del territorio. Gracias a la adopción de los SIG, hoy es posible generar productos cartográficos más dinámicos, interactivos y accesibles, fortaleciendo así la gestión, divulgación y aprovechamiento del conocimiento geocientífico nacional.



Mapa geológico de la República de Colombia. 1962. Escala: 1:1.500.000.

Servicio Geológico Nacional; Hubach, Enrique; Radelli L.; H., C., Raasveldt.

[Ver en línea](#)

Mapa geológico de las planchas A-14, A-15, B-14, B-15. La Guajira República de Colombia. 1963. Escala: 1:200.000.

Servicio Geológico Nacional; Sarmiento Alarcón, Alberto; H., C., Raasveldt.

[Ver en línea](#)

Mapa geológico del este y sureste de Bogotá - Dpto. de Cundinamarca. 1963. Escala 1:100.000.

Geólogo. Renzoni, Giancarlo; Dibujantes: Carrasco, Irene; de Paule. Clara.

[Ver en línea](#)

Mapa geológico de la región de Villa de Leiva y zonas próximas. 1965. Escala 1:10.000.

Servicio Geológico Nacional; Etayo Serna, Fernando.

El mapa tiene documento de 19 pág. (Sinopsis estratigráfica).

[Ver en línea](#)

Mapa tectónico regional de Colombia. 1967.

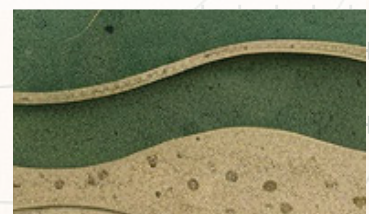
Servicio Geológico Nacional; Darío, Suescún G.

[Ver en línea](#)

Mapa metalogenético de la República de Colombia. 1967.

Servicio Geológico Nacional; Darío, Suescún G.

[Ver en línea](#)



Mapa geológico preliminar de la región, Turmequé - Ventaquemada - Nuevo Colón, Boyacá. 1967. Escala 1:25.000.

Servicio Geológico Nacional; Mojica E., Pedro E.

[Ver en línea](#)

Mapa geológico de la región de Cúcuta y sus alrededores, departamento de Santander. 1967. Escala 1:50.000.

Compilado por la Sección de Fotogeología.

“Preparado con base en los mapas geológicos de la Colombian Petroleum Company (COLPET).”

[Ver en línea](#)

Mapa parcial magmático de la República de Colombia. 1967.

Servicio Geológico Nacional; Darío, Suescún G. / Ref. Inventario Minero Nacional.

[Ver en línea](#)

Mapa geológico del valle alto del Río Cauca. 1969. Escala 1:20000.

Servicio Geológico Nacional; Valdiri Wagner, Jorge; Cucalón Henao, Ignacio.

Este mapa pertenece al Inf 1544.

[Ver en línea](#)

Mapa fotogeológico de los departamentos de Caldas, Risaralda y Quindío. 1972. Escala 1:250.000.

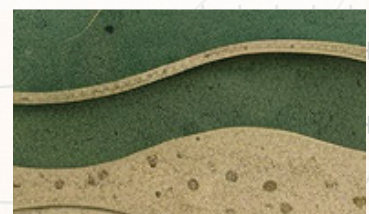
Instituto Nacional de Investigaciones Geológico Mineras; Kassem, Taissir; Mosquera, Francisco; Barrero, Darío.

[Ver en línea](#)

Estudio topográfico del municipio de El Tambo, Nariño. S/F. Escala 1:100.000.

Instituto Nacional de Investigaciones Geológico Mineras.

[Ver en línea](#)



Mapa minero de los departamentos de Caldas, Risaralda y Quindío. 1972. Escala: 1:250.000.

Instituto Nacional de Investigaciones Geológico Mineras; Guarín C. Gilberto; López, José H; Valdiri W., Jorge.

[Ver en línea](#)

Ubicación de muestras según nomenclatura I.G.M. para finos seleccionados. 1973. Escala 1:50.000.

Luis A., León S.; Padilla V., Luis E.; Marulanda O., Nelson .

Este mapa pertenece al Inf 1652.

[Ver en línea](#)

Área de vetas, Santander. Intensidad magnética vertical, curvas isoanómalas. 1973. Escala: 1:5.000.

Instituto Nacional de Investigaciones Geológico Mineras; A., Viña R.

[Ver en línea](#)

Mapa de localización del área de estudio. Evaluación de acuíferos del Valle del Magdalena. 1974.

Instituto Nacional de Investigaciones Geológico Mineras; Álvarez Osejo, Alberto.

[Ver en línea](#)

Mapa de Colombia estaciones pluviométricas.

Servicio colombiano de meteorología e hidrología (SCMH); Ministerio de Agricultura.

[Ver en línea](#)

Mapa geológico del cuadrángulo K-11 Zipaquirá. 1975. Escala: 1:100.000.

Instituto Nacional de Investigaciones Geológico Mineras; Donald H., McLaughlin, Jr., U.S. Geological Survey; Marino, Arce H.

[Ver en línea](#)



Mapa fotogeológico de la cuenca carbonífera de Norte de Santander. 1975. Escala: 1:50.000.

Instituto Nacional de Investigaciones Geológico Mineras; Arango J., L.

Contiene una memoria explicativa, 17 pág.

[Ver en línea](#)

Mapa geológico cuenca carbonífera Checua - Lenguaque, Cundinamarca. 1975. Escala 1:25.000.

Instituto Nacional de Investigaciones Geológico Mineras. Blanco Guillermo; Carrillo Carlos; González Jorge; Hernández Fabriciano; Herrera Bernardo; Rodríguez Erasmo.

[Ver en línea](#)

Mapa metalogénico de Colombia. Metallogenic map of Colombia. 1976. Escala 1:5.000.000.

Instituto Nacional de Investigaciones Geológico Mineras; Barrero Lozano, Darío; con la colaboración de Kassem, Taissir.

[Ver en línea](#)

Mapa geológico del cuadrángulo K-9 Armero y J-9 la Dorada. 1976. Escala 1:100.000.

Instituto Nacional de Investigaciones Geológico Mineras; Barrero L., Darío; Vesga O., Carlos.

[Ver en línea](#)

Mapa geológico de la República de Colombia. 1976. Escala 1:1.500.000.

Instituto Nacional de Investigaciones Geológico Mineras; Araujo, Jorge Luis; Taissir, Kassem; Con la dirección de Álvarez Osejo, Alberto.

[Ver en línea](#)



Mapa minero del área el Paso Bobo / Ubicación de muestras según nomenclatura I.G.M. Popayán. S/F. Escala 1:25.000.

Instituto Nacional de Investigaciones Geológico Mineras. Dirección Regional -VI- Popayán.

[Ver en línea](#)

Proyecto metales básicos - geoquímica - sector sur - reconocimiento regional de sedimentos. 1976.

Instituto Nacional de Investigaciones Geológico Mineras / Naciones Unidas.

[Ver en línea](#)

Unidades geotectónicas de la parte central de la Cordillera Oriental. 1976.

Instituto Nacional de Investigaciones Geológico Mineras.

[Ver en línea](#)

Mapa geológico de Colombia. 1976. Escala 1':500.000.

Instituto Nacional de Investigaciones Geológico Mineras; Arango J.L; Kassem Bustamante; Duque, Caro; Con la dirección de Álvarez Osejo, Alberto.

[Ver en línea](#)

Mapa colombiano de riesgo sísmico. 1977. Escala 1':500.000.

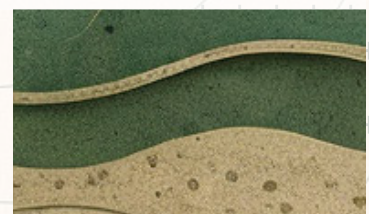
Ramirez Jesús Emilio; Estrada Uribe Gabriel. Instituto Geofísico U. Javeriana.

[Ver en línea](#)

Mapa geológico de parte de los cuadrángulos I-12 San Gil e I-13 Málaga.

Instituto Nacional de Investigaciones Geológico Mineras; Jaime Cruz B.; N. Tellez I.; Jaramillo C., Luis; U.S. Geological Survey; Dwight E., Ward; Richard, Goldsmith.

[Ver en línea](#)



Mapa geológico del cuadrángulo H-12 Bucaramanga. 1977. Escala 1:100.000.

Instituto de Investigaciones e Información Geocientífica Minero-Ambiental y Nuclear; Andrés Jimeno, V.; Jaime Cruz B.; Hernán, Restrepo; Eduardo, Gómez R; U.S. Geological Survey; Dwight E., Ward; Richard, Goldsmith.

[Ver en línea](#)

Mapa fotogeológico con control de campo de la serranía de San Lucas. 1977/1981. Escala 1:500.000.

Instituto de Investigación e Información Geocientífica, Minero - Ambiental y Nuclear; Kassem B., Taissir; Arango C., Jorge Luis. Instituto de Asuntos Nucleares; Vargas, Juan Manuel.

[Ver en línea](#)

Mapa geológico del departamento del Huila. 1977. Escala 1:500.000.

Instituto Nacional de Investigaciones Geológico Mineras; Arango Jorge L.; Kassem, Taissir.

[Ver en línea](#)

Áreas preseleccionadas para estudio y desarrollo de carbones coquizables y no coquizables. 1977. Escala 1:200.000.

Instituto Nacional de Investigaciones Geológico Mineras.

[Ver en línea](#)

Mapa hidrogeológico de Colombia. 1977. Escala 1:3'000.000.

Instituto Nacional de Investigaciones Geológico Mineras; C., Rubio Luna; F., Mosquera Miranda; H., Aguilera Báez.

[Ver en línea](#)

Mapa preliminar de ocurrencias minerales no combustibles del departamento del Magdalena. S/F. Escala 1:250000.

Instituto Nacional de Investigaciones Geológico Mineras.

[Ver en línea](#)



Mapa geológico de la parte sur de la Cordillera de Los Cobardes. 1978. Escala 1:50.000.

Instituto Nacional de Investigaciones Geológico Mineras; Geología por Pulido G., Orlando; Ulloa M., Carlos; Rodríguez M., Erasmo.

[Ver en línea](#)

Mapa de Colombia con la localización de los cuadrángulos geológicos según la distribución y nomenclatura de las planchas a escala 1:100.000 del Instituto Geográfico Agustín Codazzi. 1978.

Instituto Nacional de Investigaciones Geológico Mineras; Instituto Geográfico Agustín Codazzi.

[Ver en línea](#)

Localización y recursos de las zonas carboníferas de Colombia. 1979.

Instituto Nacional de Investigaciones Geológico Mineras.

[Ver en línea](#)

Geologic study of the Gorgona Islands Colombia. 1979. Escala 1:255.000.

Echeverria, Lina Maria; París, Gabriel.

[Ver en línea](#)

Estudio geológico - minero de la "Ruta del Libertador". 1979. Escala 1:500.000.

Instituto Nacional de Investigaciones Geológico Mineras; I.G.A.C.

Realización del Ingeominas para celebrar el bicentenario del natalicio del libertador.

[Ver en línea](#)

Zonas carboníferas exploradas por Ingeominas. 1980.

Instituto Nacional de Investigaciones Geológico Mineras.

[Ver en línea](#)



Mapa de recursos minerales del departamento de Antioquia. 1980. Escala 1:500.000.

Instituto Nacional de Investigaciones Geológico Mineras; Elaborado por Rodríguez C., C.; Pernet M., A.

[Ver en línea](#)

Solicitud de cooperación internacional hidrogeológica en los departamentos de Atlántico y Bolívar. 1980.

Instituto Nacional de Investigaciones Geológico Mineras; Departamento Nacional de Planeación (DNP); Instituto Nacional de Salud (INAS); Instituto Nacional de Fomento Municipal. (INSFOPAL).

Cooperación técnica bilateral entre la República de Colombia y el Reino de los Países Bajos.

[Ver en línea](#)

Croquis geológico de la parte sudoccidental del departamento de Nariño. Escala 1:500.000.

Ministerio de Industrias. Levantad por E., Grosse.

[Ver en línea](#)

Edades radiométricas en Colombia. / Radiometric age determinations from Colombia. 1981. Escala 1:3.000.000.

Instituto Nacional de Investigaciones Geológico Mineras; Verdugo M., Germán; Millward, David.

En colaboración técnica con la Misión Geológica Británica, del Instituto de las Ciencias Geológicas (NERC) Inglaterra.

[Ver en línea](#)

Mapa preliminar de recursos minerales del departamento del Cauca. 1982. Escala 1:250.000.

Instituto Nacional de Investigaciones Geológico Mineras; Orrego, Abigail.

[Ver en línea](#)



**Localización geográfica de la región oriental de la Comisaría del Vichada. 1982.
Escala 1:200.000.**

Instituto Nacional de Investigaciones Geológico Mineras; Tomado de GEOTEC LTDA.

[Ver en línea](#)

**Mapa de minerales metálicos y no metálicos en el departamento de Córdoba. 1982.
Escala 1:300.000.**

Ministerio de Hacienda y Crédito Público; Instituto Geográfico Agustín Codazzi.

[Ver en línea](#)

Mapa gravimétrico de anomalías simples de Bouguer, y áreas adyacentes. 1983.

Instituto Hawaiano de Geofísica Universidad de Hawai; Instituto Nacional de Investigaciones Geológico Mineras; J., Kellogg; V., Godley; G., Woollard; C., Ropain U.; A., Bermúdez G.

[Ver en línea](#)

Zonas carboníferas de Colombia. 1983.

[Ver en línea](#)

**Estudio geológico del área de influencia del Parque Nacional Natural los Nevados.
1984.**

Ingeominas - INDERENA.

[Ver en línea](#)

Mapa minero de Colombia. 1984. Escala 1:1'500.000.

Ingeominas; Naciones Unidas; Valdiri W., Jorge.

[Ver en línea](#)

**Localización de la fuentes de materiales de construcción en la Costa Atlántica.
1984. Escala 1:500.000.**

Ingeominas; Rodríguez Parra, Antonio; Rodríguez Martínez, Erasmo.

[Ver en línea](#)



Mapa de recursos minerales de Colombia. 1985. Escala 1:1'100.000.

Instituto Nacional de Investigaciones Geológico Mineras.

Información basada en la publicación Geológica Especial n° 1 “Recursos Minerales de Colombia”, 1.978 Y “Proyecto Metales Básicos” Ingeominas - Naciones Unidas.

[Ver en línea](#)

Mapa gravimétrico anomalías simples de Bouguer. 1985. Escala 1:1'000.000.

Instituto Nacional de Investigaciones Geológico Mineras; Bermúdez Gómez, Arturo; Acosta Negret, Roberto; Garzón Botero, Miguel.

Con la participación de U.S. Geological Survey, publicado en Publicaciones Geológicas Especiales del Ingeominas. n° 14.

[Ver en línea](#)

Mapa simplificado de riesgo volcánico - volcán Nevado del Ruiz. 1985. Escala 1:500.000.

Ingeominas; Universidad de Caldas.

[Ver en línea](#)

Proyectos ejecutados y presentados al gobierno antes y durante 1985. Escala 1:5'000.000.

Instituto Nacional de Investigaciones Geológico Mineras.

[Ver en línea](#)

Mapa generalizado de zonas de riesgos por posible descongelamiento del Nevado del Ruiz. 1985. Escala 1:50.000

Ingeominas; Universidad de Caldas.

[Ver en línea](#)

Mapa del casquete glaciar y de la cumbre del volcán Nevado del Ruiz. 1986. Escala 1:25000.

Ingeominas; Thouret, Jean Claude; Calvache, Marta Lucia; Cepeda, Héctor; Fuster, José María; Carracedo, Carlos; Cendrero, Antonio; Galanti, Elvezio.

[Ver en línea](#)



Boletín geológico

El Boletín Geológico es una publicación científica seriada del Servicio Geológico Colombiano (SGC), creada en 1953 con el propósito de fomentar y divulgar la investigación geocientífica desarrollada por la institución en las diversas áreas de las ciencias de la Tierra.

Esta revista publica artículos científicos inéditos de investigación, reflexión, revisión y reportes de caso relacionados con geociencias, recursos minerales, geoamenazas, geoquímica, hidrocarburos, así como con las ciencias y aplicaciones nucleares y ambientales.

El Boletín Geológico acepta contribuciones en español o inglés y mantiene una periodicidad anual, con ediciones en formato digital e impreso, bajo una política de acceso abierto que promueve la difusión libre y permanente del conocimiento científico.

Esta edición conmemorativa reúne los boletines publicados entre 1964 y 1986 y ofrece un enlace de acceso a cada número, donde es posible consultar los contenidos completos, fortaleciendo la preservación y divulgación de este valioso legado editorial del Servicio Geológico Colombiano.

Año 1964 - Volumen XII. Número 1-3. Enero - Diciembre

Bürgl, Hans. – El Jura-triásico de Colombia. (P. 5 - 31).

Van Der Hammen, T; García de Mutis, Cecilia. – La flora del polen del paleoceno de Colombia. (P. 33 - 46).

Ujueta Lozano, Guillermo. – Geología y posibilidades económicas de depósitos calcáreos al oeste de San Martín (Meta), entre los ríos Cumaral y La Cal. (P. 47 - 68).

[Ver en línea](#)

Año 1965 - Volumen XIII. Número 1-3. Enero - Diciembre

Molina Echavarría, Elkin. – Cretácico carbonífero al norte de la Sabana de Bogotá. (P. 5 - 84).

Molina Echavarría, Elkin. – Informe preliminar sobre las cuencas carboníferas de Boyacá y Cundinamarca (Guaduas, Tocaima). (P. 85 - 99).

[Ver en línea](#)



Año 1966. Volumen XIV. Número 1-3. Enero - Diciembre

Suescún, Darío; Ellwanger, Reinaldo; Rico, Héctor; Gómez, Eduardo; Ospina, Henry; Botero, Gerardo. — Estudio de las arcillas industriales de la zona central de Antioquia. (P. 3 - 53).

Ellwanger, Reinaldo. — Informe sobre las investigaciones de arcilla hechas en los laboratorios de la Facultad Nacional de Minas. (P, 55 - 132).

[Ver en línea](#)

Año 1967 - Volumen XV. Número 1-3. Enero - Diciembre

Dedicado de este volumen al doctor Hans Bürgl. (P. 5 - 6).

Bürgl, Hans; Botero G., Darío. — Las capas fosfáticas de la Cordillera Oriental. (P. 7 - 44).

McKelvey, Vincent Ellis. — Nuevas técnicas en la prospección para yacimientos de fosfatos. (P. 45 - 64).

Cathcart, James B.; Zambrano, Francisco; Mojica G., Pedro E. — Roca fosfática en Colombia, con una sección sobre fosfatos de Turmequé, Boyacá. (P. 65 - 162).

Irving, Earl M. — Conceptos preliminares sobre el desarrollo y uso de fertilizantes en Colombia. (P. 167 - 174).

[Ver en línea](#)

Año 1968 - Volumen XVI. Número 1-3. Enero - Diciembre

Cediel, Fabio. — El grupo Girón, una molasa mesozoica de la Cordillera Oriental. (P. 5-96).

Feininger, Tomás; Gómez G., Hernán. — La caverna del Nus, departamento de Antioquia. (P. 97 - 111).

Wokittel, Robert. — Colombia en la minería Latinoamericana. (P. 113 - 160).

Álvarez, Manuel; Fries, Carl. — Código de nomenclatura estratigráfica elaborado por la Comisión Americana de Nomenclatura Estratigráfica. (P. 161 - 217).

[Ver en línea](#)



Año 1969 - Volumen XVII. Número 1-3. Enero - Diciembre

Kassem, Taissir. — Guías para identificar rocas ígneas y metamórficas a partir de fotografías aéreas en la mitad norte de la Cordillera Central. (P. 5 - 112).

Barrero Lozano, Darío. — Petrografía del stock de Payandé y metamórficas asociadas. (P. 113 - 144).

Barrero, Darío; Álvarez A., Jairo; Kassem, Taissir. — Actividad ígnea y tectónica en la Cordillera Central durante el Meso-Cenozoico. (P. 145 - 173).

[Ver en línea](#)

Año 1970 - Volumen XVIII. Número 1

Zona I, Sierra Nevada de Santa Marta

Tschanz, Charles M.; Jimeno V., Andrés; Cruz B., Jaime. — Recursos minerales de la Sierra Nevada de Santa Marta. (P. 1 - 55).

[Ver en línea](#)

Año 1970 - Volumen XVIII. Número 2

Zona II, Antioquia y Caldas

Robert B, Hall; Tomás Feininger; Darío Barrero; Héctor Rico H; Jairo Álvarez A. — Recursos minerales de los departamentos de Antioquia y Caldas. (P. 1 - 90).

[Ver en línea](#)

Año 1970 - Volumen XVIII. Número 3

Zona III, Santanderes

Ward, Dwight E.; Goldsmith, Richard; Cruz B., Jaime; Restrepo A., Hemán. — Recursos minerales de los departamentos de Norte de Santander y Santander. (P. 1 - 140).

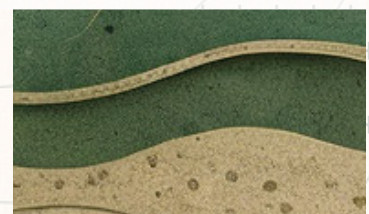
[Ver en línea](#)

Año 1971 - Volumen XIX. Número 1

Zona IV, Cundinamarca, Boyacá y Meta

Mc Laughlin, Donald H.; Arce H., Marino. — Recursos minerales de parte de los departamentos de Cundinamarca, Boyacá y Meta. (P. 1 - 102).

[Ver en línea](#)



Año 1971 - Volumen XIX. Número 2
Evolución estructural de los Andes

Irving, Earl M. – Evolución estructural de los Andes septentrionales de Colombia. (P. 1 - 89).

[Ver en línea](#)

Año 1971 - Volumen XIX. Número 3

Duque Caro, Hermann. – Ciclos tectónicos y sedimentarios en el norte de Colombia y sus relaciones con la paleoecología. (P. 1 - 23).

Duque Caro, Hermann. – Relaciones entre la bioestratigrafía y la cronoestratigrafía en geosinclinal de Bolívar. (P. 25 - 68).

Gutiérrez P., Diana. – La exogyra squamata en el cretáceo medio de la cordillera oriental de Colombia. (P. 69 - 130).

[Ver en línea](#)

Año 1972 - Volumen XX. Número 1

Bub-zona II-A, Geología de Antioquia y Caldas

Hall, Robert; Álvarez, Jairo; Rico, Héctor. – Geología de parte de los departamentos de Antioquia y Caldas (sub-zona II-A). (P. 1 - 85).

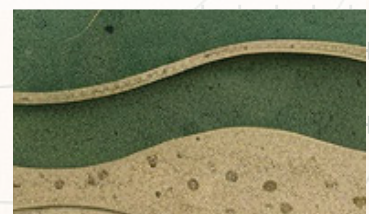
[Ver en línea](#)

Año 1972 - Volumen XX. Número 2

Bub-zona II-B, Geología de Antioquia y Caldas

Feininger, Tomás; Barrero, Darío; Castro Q., Néstor. – Geología de parte de los departamentos de Antioquia y Caldas. La sub-zona II-B. (P. 1 - 173).

[Ver en línea](#)



Año 1972 - Volumen XX. Número 3

González Iregui, Humberto. — Computadores aplicados a la clasificación química de las rocas ígneas. - métodos C.I.P.W. y Niggli. (P. 1 - 44).

González Iregui, Humberto. — Posibles aplicaciones industriales de la serpentinita en Colombia. (P. 45 - 58).

Cruz Buenaventura, Jaime. — Yacimientos de hierro en Colombia y depósitos de hierro en Suramérica. (P. 59 - 89).

Barrero, Darío; Mosquera, Darío; López, José H.; Buitrago, Carlos. — Geología del depósito de plomo - zinc - plata de Las Nieblas, municipio de Salento, Quindío. (P. 91 - 103).

Vargas H., Rodrigo; Cruz B., Jaime A. — Informe sobre los yesos en la formación Rosablanca en la mesa de Los Santos. (P. 105 - 129).

[Ver en línea](#)

Año 1973 - Volumen XXI. Número 1-3

Ward, Dwight Edward; Richard Goldsmith; Cruz B., Jaime; Restrepo A., Hernán. — Geología de los cuadrángulos H-12 Bucaramanga y H-13 Pamplona, departamento de Santander. (P. 1 - 132).

[Ver en línea](#)

Año 1979 - Volumen XXII. Número 1

Ulloa Melo, Carlos; Rodríguez Martínez, Erasmo. — Geología del cuadrángulo K-12, Guatemala. (P. 3 - 56).

Rosas García, Humberto. — Estudio sobre los depósitos de bauxita en Cauca y Valle especialmente en el área de Morales y Cajibío. (P. 57 - 84).

[Ver en línea](#)

Año 1979 - Volumen XXII. Número 2

Mendoza, Hernando; Jaramillo, Luis. — Geología y geoquímica del área de California, Santander. (P. 3 - 52).

Ramírez A., Octavio; Arias T., Alfonso; Mosier, Elwin L.; Alminas, Henry V. — Estudio geoquímico en el área Pantanos - Pegadorcito, municipios de Frontino y Dabeiba, Antioquia. (P. 53 - 98).

[Ver en línea](#)



Año 1979 - Volumen XXII. Número 3

Galvis, Jaime; Huguet, Alcides; Ruge, Primitivo. — Geología de la Amazonía colombiana. (P. 1 - 86).

Dueñas, Hernando. — Observaciones sobre el género Magnastriatites Germeraad Hopping & Muller. 1968. (P. 87 - 93).

Dueñas, Hernando. — Estudio palinológico del pozo Q-E-22, oligoceno superior a mioceno inferior, Planeta Rica, norte de Colombia. (P. 95 - 115).

Escobar R., Ricardo. — Geología y geoquímica de las minas de esmeraldas de Gachalá, Cundinamarca. (P. 117 - 152).

[Ver en línea](#)

Año 1980 - Volumen 23. Número 1

González Iregui, Humberto. — Geología de las planchas 167 Sonsón y 187 Salamina. (P. 12 - 147).

[Ver en línea](#)

Año 1980 - Volumen 23. Número 2

Arias Tauta, Alfonso; Vargas Higuera, Rodrigo. — Geología de las planchas 86 Abrego y 97 Cachira: departamento de Norte de Santander. (P. 3 - 38).

Pulido González, Orlando. — Geología de las planchas 135 San Gil y 151 Charalá: departamento de Santander. (P. 39 - 78).

[Ver en línea](#)

Año 1980 - Volumen 23. Número 3

Duque Caro, Hermann. — Geotécnica y evolución de la región noroccidental colombiana. (P. 4 - 37).

Jousma, Gerrit; Serrano T., Sergio. — Investigación hidrogeológica de la Media y Baja Guajira. (P. 39 - 80).

[Ver en línea](#)

Año 1981 - Volumen 24. Número 1

Dueñas J., Hernando; Duque C., Hermann. — Geología del cuadrángulo F-8, Planeta Rica. (P. 7 - 35).

[Ver en línea](#)



Año 1981 - Volumen 24. Número 2

Ullua M., C.; Rodríguez M., E. — Geología del cuadrángulo K-13, Tauramena. (P. 3 - 30).

Renzoni, Giancarlo. — Geología del cuadrángulo J-12, Tunja. (P. 31 - 48).

[Ver en línea](#)

Año 1981 - Volumen 24. Número 3

Vargas H., Rodrigo; Arias T., Alfonso; Jaramillo C., Luis; Téllez I., Noel. — Geología del cuadrángulo I-13, Málaga. (P. 7 - 76).

[Ver en línea](#)

Año 1982 - Volumen 25. Número 1

Verweij de Speelman, Hanneke. — Hidrogeología de los valles de Ubaté y Chiquinquirá. (P. 6 - 59).

[Ver en línea](#)

Año 1982 - Volumen 25. Número 2

Rosas García, Humberto. — Clasificación de los recursos minerales. (P. 3 - 16).

Chakrabarti, Ananda K.; Álvarez González, Eduardo. — Algunas observaciones sobre la geomorfología en el área del municipio de Urrao, Antioquia, Colombia. (P. 17 - 42).

Murillo R., Alvaro; Núñez T., Alberto; Lozano Q., Hernando. — Geología y prospección geoquímica en la región de Peralonso, Ortega, Tolima. (P. 43 - 103).

[Ver en línea](#)

Año 1982 - Volumen 25. Número 3

Carreño B., Jorge. — Informe hidrogeológico de Cúcuta. (P. 7 - 61).

[Ver en línea](#)

Año 1983 - Volumen 26. Número 1

Paris Q, Gabriel. — Manual de mineralogía óptica. (P. 7 - 110).

[Ver en línea](#)



Año 1983 - Volumen 26. Número 2

Álvarez A, *Alberto Jairo*. — Geología de la Cordillera Central y el occidente colombiano y petroquímica de los intrusivos granitoides mesocenoicos. (P. 13 - 175).

[Ver en línea](#)

Año 1983 - Volumen 26. Número 3

Rodríguez C., *Cesar Julio*; Pernet M., *Ary*. — Recursos minerales de Antioquia. (P. 7 - 116).

[Ver en línea](#)

Año 1984 - Volumen 27. Número 1

Lozano Q., *Hernando*; Pérez S., *Humberto*; Mosquera T., *Dario*. — Prospección geoquímica para oro, plata, antimonio y mercurio en los municipios de Salento, Quindío y Cajamarca, Tolima. (P. 5 - 76).

Lozano Q., *Hernando*; Pérez S., *Humberto*; Vesga O., *Carlos J.* — Prospección geoquímica y génesis del mercurio en el flanco occidental de la Cordillera Central de Colombia, municipios de Aranzazu, Salamina y Pácora. Departamento de Caldas. (P. 77 - 169).

[Ver en línea](#)

Año 1984 - Volumen 27. Número 2

Hermann, *Duque Caro*. — Estilo estructural, diapirismo y episodios de acrecimiento del terreno Sinú-San Jacinto en el noroccidente de Colombia. (P. 5 - 29).

[Ver en línea](#)

Año 1986 - Volumen 27. Número 3

Lozano, Q., *Hernando*; Pulido, U., *Oscar H.* — Situación actual del oro y la plata en Colombia. Geología, génesis, aspectos mineros, reservas y producción. (P. 6 - 56).

[Ver en línea](#)



Publicaciones Geológicas Especiales del Ingeominas

Las “Publicaciones Geológicas Especiales del Ingeominas” constituyen una serie científica periódica creada en 1987, orientada a la comunidad geocientífica nacional e internacional. Su propósito es divulgar investigaciones inéditas sobre geociencias, minería, temas ambientales, químicos y nucleares, fortaleciendo el compromiso institucional con la generación y difusión del conocimiento geológico.

Estas publicaciones presentan estudios detallados sobre la geología de Colombia, incluyendo análisis de litología, estructuras como fallas, anticlinales y sinclinales, así como investigaciones sobre la geología económica del país y otros temas de relevancia científica y estratégica para la nación.

El libro reúne las Publicaciones Geológicas Especiales emitidas hasta 1986 e incluye un enlace de acceso a cada documento, lo que permite consultar su contenido completo y preservar este valioso legado técnico y científico. Con ello, el Servicio Geológico Colombiano, reafirma su compromiso con la preservación, divulgación y acceso abierto al conocimiento geocientífico del país.

N.º 1. Tomo I - 1987

Recursos minerales de Colombia

Minerales preciosos

Lozano Q., *Hernando*; Pulido U., *Oscar* – Oro. (Pág. 3).

Lozano Q., *Hernando*; Pulido U., *Oscar* – Plata. (Pág. 26).

Álvarez G., *Eduardo* – Platino. (Pág. 32).

Minerales metálicos

Rosas G., *Humberto* – Minerales de aluminio (BAUXITA). (Pág. 49).

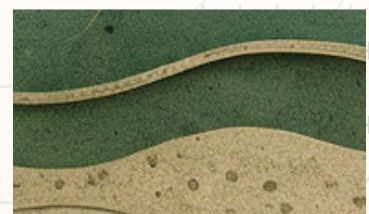
Marín., *Pedro* – Minerales de antimonio. (Pág. 63).

Caballero A., *José H* – Minerales de arsénico. (Pág. 77).

Marín., *Pedro* – Minerales de bismuto. (Pág. 93).

Cardozo P., *Eduardo A* – Minerales de cadmio. (Pág. 100).

Álvarez G., *Eduardo* – Minerales de cobalto. (Pág. 113).



- Arias T., Alfonso; Jaramillo C., Luis – Minerales de cobre. (Pág. 123).
 Álvarez A., Jairo – Minerales de cromo. (Pág. 185).
 Vergara S., Heyley – Minerales de estaño. (Pág. 200).
 Ulloa M., Carlos – Minerales de hierro. (Pág. 220).
 Calle Z., Bernardo; Zapata G., Gilberto – Minerales de manganeso. (Pág. 250).
 Lozano Q., Hernando – Minerales de mercurio. (Pág. 275).
 Pulido U., Oscar H – Minerales de molibdeno. (Pág. 295).
 Murillo R., Álvaro – Minerales de niobio y tantalio. (Pág. 308).
 Castro P., Héctor – Minerales de níquel. (Pág. 327).
 Sarmiento R., Luis F – Minerales de plomo. (Pág. 369).
 Pulido U., Oscar H – Minerales de renio. (Pág. 444).
 Ramírez Q., Carlos – Minerales de selenio y telurio. (Pág. 449).
 Muñoz A., Raúl H; Parra P., Eduardo – Minerales de titanio. (Pág. 456).
 Buenaventura A., Joaquín – Minerales de tungsteno. (Pág. 471).
 Sarmiento R., Luis F – Minerales de zinc. (Pág. 490).

[Ver en línea](#)

N.º 1. Tomo II - 1987

Recursos minerales de Colombia

Piedras preciosas

Forero O., Hugo – Esmeraldas. (Pág. 567).

Rocas y minerales no metálicos

Núñez T., Alberto – Abrasivos. (Pág. 609).

Núñez T., Alberto – Arenas y gravas silíceas. (Pág. 637).

González I., Humberto – Asbesto. (Pág. 660).

Murcia L., Armando – Azufre. (Pág. 675).

Carvajal M., Cesar A – Barita. (Pág. 697).

(Ver caliza y dolomita) – Calcita. (Pág. 725).

Rodríguez M., Erasmo – Caliza y dolomita. (Pág. 738).



Cepeda., Héctor – Diatomitas. (Pág. 771).

Galvis G., José N – Evaporitas. (Pág. 780).

Fumquen, Jaime A – Feldespatos. (Pág. 827).

Clavijo T., Jairo; Ballesteros T., Cesar I – Fluorita. (Pág. 839).

Mojica G., Pedro E – Fosfatos. (Pág. 856).

Orrego L., Abigail – grafito. (Pág. 894).

Espinosa B., Armando – Magnesita. (Pág. 907).

Rodríguez P., Antonio – Materiales de construcción. (Pág. 919).

Suárez N., Martha – Mica. (Pág. 943).

Huguett G., Alcides; Mosquera T., Francisco; Molano C., Carlos – Recursos hídricos. (Pág. 963).

(Ver evaporitas) – Sal.

Calle Z., Bernardo; Mejía P., Isabel – Talco. (Pág. 993).

Cepeda., Héctor – Tierras raras. (Pág. 1010).

(Ver evaporitas) – Yeso.

Recursos energéticos

Arboleda O., Carlos – Carbón. (Pág. 1023).

Villegas B., Alberto – Petróleo. (Pág. 1061).

Bermúdez G., Arturo – Recursos geotérmicos. (Pág. 1077).

Lozano Q., Hernando – Uranio. (Pág. 1096).

Apéndices

I. Producción mundial de la mayoría de los minerales más comerciales (1977-1984) – (Pág. 1117).

II. Importaciones de materias primas minerales (1980-1985) – (Pág. 1118).

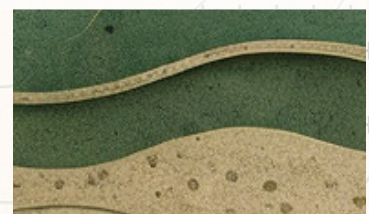
II. Exportaciones de materias primas minerales (1980-1985) – (Pág. 1119).

[Ver en línea](#)

N.º 2. - 1979

Etayo-Serna, Fernando – Zonation of the cretaceous of central Colombia by ammonites. (Pág. 1-88).

[Ver en línea](#)



N.º 3. - 1979

Duran R., Raúl; Sánchez G., Carlos; Angarita A., Leónidas; Zambrano O., Francisco; Uribe B., Carlos – Zonas carboníferas de Colombia. (Pág. 1-29).

[Ver en línea](#)

N.º 4. - 1979

Barrero Lozano, Darío – Geology of the central western cordillera, west of Buga and Roldanillo, Colombia. (Pág. 1-75).

[Ver en línea](#)

N.º 5. - 1979

J. Shlemon Roy – Zonas de deslizamientos en los alrededores de Medellín, Antioquia, Colombia. (Pág. 1-45).

[Ver en línea](#)

N.º 6. - 1981

Duran R., Raúl; Mojica Guevara, Pedro – Evaluación de reservas de carbón en siete zonas de Colombia. (Pág. 1-134).

[Ver en línea](#)

N.º 7. - 1981

Riezebos P., A – Heavy - mineral and grain - size analysis of modern river sediments from the Rio Magdalena Valley, Colombia. (Pág. 1-32).

[Ver en línea](#)

N.º 8. - 1982

Gilbert H., Darrel – Glacial and volcanic geology of the Ruiz - Tolima volcanic complex Cordillera Central. Colombia. (Pág. 1-48).

[Ver en línea](#)



N.º 9. - 1982

(Homenaje a Enrique Hubach)

Hubach, Enrique — El suelo y la roca en Colombia. (Pág. 5).

Hubach, Enrique — El Cauca. Las unidades geográficas y geológicas del departamento y los recursos del suelo del subsuelo. (Pág. 23).

Hubach, Enrique — El influjo del ambiente en Don Francisco José de Caldas y su trascendencia. (Pág. 39).

[Ver en línea](#)

N.º 10. - 1982

Murcia L., Armando — El vulcanismo plio-cuaternario de Colombia: depósitos piroclásticos asociados y mediciones isotópicas de $87\text{Sr}/86\text{Sr}$, $143\text{Nd}/144\text{Nd}$ y 8180 en lavas de volcanes Galeras, Puracé y Nevado del Ruiz. (Pág. 1-17).

Acevedo, Álvaro Pablo; Cepeda, Héctor — El volcán Sotará: geología y geoquímica de elementos mayores. (Pág. 19-30).

Espinosa B., Armando — Las ofiolitas del sur occidente colombiano y la tectónica de placas. (Pág. 31-35).

Schurch B., Marie Louise; Espinosa B., Armando — Las Rodingitas y algunas de sus contribuciones al conocimiento geológico. Principales ocurrencias en Antioquia, Caldas y Risaralda. (Pág. 37-46).

Orrego L., Abigail — Geología y geoquímica del área mineralizada El Pisco, Silvia (Cauca, Colombia). (Pág. 47-62).

[Ver en línea](#)

N.º 11. - 1982

Homenaje a José Celestino Mutis a los 250 años de su nacimiento (16 de abril de 1732) y los 200 años de la creación de la Expedición Botánica del Nuevo Reino de Granada (10 de abril de 1783)

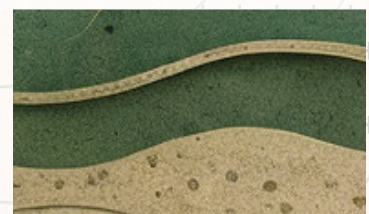
Osorio O., Ramiro — Historia de la química en Colombia. (Pág. 1-122).

[Ver en línea](#)

N.º 12. - 1982

Feininger, Tomas; Botero A., Gerardo — The Antioquian Batholith, Colombia. (Pág. 1-50).

[Ver en línea](#)



N.º 13. - 1983

Mutis J., Vicente — Catálogo de los yacimientos, prospectos y manifestaciones minerales de Colombia. (Pág. 1-462).

[Ver en línea](#)

N.º 13. 2ed. - 1983

Segunda edición corregida y aumentada. Premio Diódoro Sánchez 1983 de la Sociedad Colombiana de Ingenieros

Mutis J., Vicente — Catálogo de los yacimientos, prospectos y manifestaciones minerales de Colombia. (Pág. 1-536).

N.º 14 - I. - 1983

Etayo S., Fernando; Barrero L., Darío; Lozano Q., Hernando; Espinosa B., Armando; González I., Humberto; Orrego L., Abigail; Ballesteros T., Iván; Forero O., Hugo; Ramírez Q., Carlos; Zambrano-O., Francisco; Duque-C., Hermann; Vargas H., Rodrigo; Nuñez T., Alberto; Álvarez A., Jairo; Ropain U., Clemente; Cardozo P., Eduardo; Galvis G., Néstor; Sarmiento R., Luis — Mapa de los terrenos geológicos de Colombia. (Pág. 1-235).

[Ver en línea](#)

N.º 14 - II. - 1983

Evaluación de los recursos minerales no combustibles de Colombia

Etayo S., Fernando; Barrero L., Darío; Lozano Q., Hernando; Espinosa B., Armando; González I., Humberto; Orrego L., Abigail; Arias T., Alfonso; Cedeño O., Carlos; Pulido U., Carlos; Murillo R., Álvaro; Díaz, Manuel; Zambrano Ortiz, Francisco; Duque-Caro, Hermann; Vargas Higuera, Rodrigo; Núñez Tello, Alberto; Álvarez Agudelo, Jairo; Ropain Ulloa, Clemente; Buenaventura Arango, Joaquín; Mendoza Forero, Hernando; Rodríguez Sierra, Gloria; Jaramillo Cortés, Luis — Las Publicaciones Geológicas Especiales del Ingeominas (ahora Servicio Geológico Colombiano o SGC) son publicaciones científicas periódicas dirigidas a la comunidad geocientífica, que contienen artículos inéditos sobre geociencias, minería, temas ambientales, químicos y nucleares. Estas publicaciones abarcan investigaciones detalladas sobre geología, como estudios de litología, fallas, anticlinales, sinclinales y la geología económica del país. (Pág. 1-55).

[Ver en línea](#)



N.º 15. - 1984

Uribe Antonio J. *Presidente del Senado 1929* – Estudio de explotación del territorio nacional. (Pág. 1-51).

[Ver en línea](#)

N.º 16. - 1985

Proyecto Cretácico

Con la dirección de Fernando Etayo-Serna; Universidad Nacional de Colombia

Etayo-Serna, Fernando – Metodología del proyecto cretácico. (Cap. I).

Facies siliciclásticas de arenitas

(Cap. II).

Renzoni, Giancarlo – Paleoambientes de la formación Tambor en la quebrada Pujamanes. (Cap. III).

Clavijo, Jairo – La secuencia de la formación Los Santos en la quebrada Piedra Azul: registro de una hoya fluvial evanescente. (Cap. IV).

Vargas H., Rodrigo; Etayo-Serna, Fernando; Renzoni, Giancarlo; Tellez, Noel – Corte estratigráfico panorámico de la formación Los Santos, carretera quebrada del Medio - El Boquerón (Santander). (Cap. V).

Laverde, Fabio; Clavijo, Jairo – Análisis facial de la formación Los Santos, según el corte de “tu y Yo” (Zapatoca). (Cap. VI).

Galvis, Néstor; Rubiano, Jorge – Redefinición estratigráfica de la formación Arcabuco, con base en análisis facial. (Cap. VII).

Facies siliciclásticas de lutitas

(Cap. VIII).

Mendoza, Hernando – La formación Cumbre - modelo de transgresión marina rítmica, de comienzos del cretácico. (Cap. IX).

Renzoni, Giancarlo – Paleoambientes de las formaciones Arcabuco y cumbre de la Cordillera de los Cobardes. (Cap. X).



Facies de calizas

(Cap. XI).

Guzman, Georgina – Los grifeidos infracratácicos *aetostreon couloni* y *ceratostreon boussingaulti*, de la formación Rosablanca, como indicadores de oscilaciones marinas. (Cap. XII).

Cardozo, Eduardo; Ramírez, Carlos – Ambientes de depósito de la formación Rosablanca: área de Villa de Leiva. (Cap. XIII).

Ballesteros, Iván; Nivia, Álvaro – La formación Ritoque; registro sedimentario de una albufera de comienzos del cretácico. (Cap. XIV).

Facies de evaporitas

(Cap. XV).

Alfonso, Arturo – Los episodios evaporíticos de la formación Rosablanca. (Cap. XVI).

Forero, Hugo; Sarmiento, Luis – Las facies evaporítica de la formación Paja en la región de Villa de Leyva. (Cap. XVII).

Tectónica y sedimentación

(Cap. XVIII).

Fabre, Antoine – Dinámica de la sedimentación cretácica en la región de la Sierra Nevada del Cocuy (Cordillera Oriental de Colombia). (Cap. XIX).

Laverde, Fabio – La formación Los Santos: un depósito continental anterior al ingreso marino del cretácico. (Cap. XX).

Rodríguez, Carlos; Rojas, Ruben – Estratigrafía y tectónica de la serie infracretácica en los alrededores de San Félix, Cordillera Central de Colombia. (Cap. XXI).

Tiempo geológico

(Cap. XXII).

Etayo-Serna, Fernando – El límite jurásico - cretácico en Colombia. (Cap. XXIII).

Etayo-Serna, Fernando – Paleontología estratigráfica del sistema cretácico en la Sierra Nevada del Cocuy. (Cap. XXIV).

Etayo-Serna, Fernando – Documentación paleontológica del infracretácico de San Félix y Valle Alto, Cordillera Central. (Cap. XXV).

Etayo-Serna, Fernando; Rodríguez, Gloria – Edad de la formación Los Santos. (Cap. XXVI).



Síntesis estratigráfica

(Cap. XXVII).

Aplicación económica de los estudios estratigráficos

Etayo-Serna, Fernando – A. A la búsqueda del magnetismo perdido en los fondos oceánicos cretácicos. (Cap. XXVIII).

Fabre, Antoine – B. Control estratigráfico de los recursos minerales de origen sedimentario del cretácico y terciario de la Cordillera Oriental.

Sarmiento, Luis; Cardozo, Eduardo; Forero, Hugo; Ramírez, Carlos – C. Importancia de la estratigrafía en la evaluación de las anomalías geoquímicas; caso del área del río Zumbe, Útica (Cundinamarca).

Glosario – (Cap. XXIX).

[Ver en línea](#)

N.º 17. - 1986

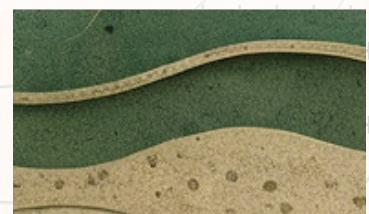
López R., Alfonso; Haynes, Benjamín – Los nódulos polimetálicos para el desarrollo de Colombia. (Pág. 1-100).

[Ver en línea](#)

N.º 18. - 1986

Dueñas-Jimenez, Hernando – Geología y paleontología de la formación Ciénaga de Oro, región caribe colombiana. (Pág. 1-51).

[Ver en línea](#)



Se terminó la edición de esta bibliografía de los informes del Servicio Geológico Colombiano, el 26 de diciembre de 2025 de forma digital.