



SERVICIO
GEOLÓGICO
COLOMBIANO



Dirección de
Geoamenazas

OBSERVATORIO VULCANOLÓGICO
Y SISMOLÓGICO DE POPAYÁN

**SERVICIO GEOLÓGICO COLOMBIANO
DIRECCIÓN DE GEOMENAZAS**

OBSERVATORIO VULCANOLÓGICO Y SISMOLÓGICO DE POPAYÁN (SGC-OVSP)

**INFORME MENSUAL DE ACTIVIDADES ENCAMINADAS A LA APROPIACIÓN SOCIAL
DEL CONOCIMIENTO GEOCIENTÍFICO**

ABRIL DE 2026

Por:

**ADRIANA AGUDELO RESTREPO
ANDRES NARVAEZ**

Observatorio Vulcanológico y Sismológico de Popayán (OVSP)

Popayán, Mayo de 2026

CONTENIDO

1. INTRODUCCIÓN	1
2. INFORMES Y BOLETINES	2
3. PARTICIPACIÓN INSTITUCIONAL EN ACTIVIDADES RELACIONADAS CON EL QUEHACER MISIONAL Y LA ASCG	2
4. ANEXOS	4

TABLAS

Tabla 1: Informes y boletines publicados el mes de Abril de 2026, de los volcanes del segmento Central de Colombia	2
Tabla 2: Enlaces en la página web institucional a informes y boletines	2
Tabla 3: Actividades relacionadas con el monitoreo e investigación volcánica durante el mes de Abril de 2026	4

FOTOGRAFÍAS

Imagen 1: Visita guiada y orientación de charla temática a estudiantes del Programa de Ecología de la Fundación Universitaria de Popayán	4
Imagen 2: Visita guiada y orientación de charla temática a estudiantes del Programa de Ingeniería Civil de la Universidad del Cauca	4

1. INTRODUCCIÓN

Los informes de las actividades y estrategias encaminadas a la Apropriación Social del Conocimiento Geocientífico del SGC a través de sus tres Observatorios Vulcanológicos y Sismológicos, están enmarcadas en la estrategia Nacional de Apropriación Social de la Ciencia, la Tecnología y la Innovación, e incluyen actividades de Intercambio de conocimientos, gestión del conocimiento para la apropiación, participación Ciudadana en Ciencia, Tecnología y la Innovación y Comunicación en Ciencia, Tecnología y Sociedad, entre las cuales se destacan presentación de charlas sobre actividad y amenaza volcánica a diferentes actores de la sociedad; asistencia a reuniones con autoridades, entidades y organizaciones del orden local, regional, nacional e internacional; participación en eventos Técnico-Científicos y atención a grupos con visitas guiadas en los tres OVS. La AS es una actividad de gran relevancia, pues a través de ella, el conocimiento científico cumple un papel social y se convierte en insumo importante en la gestión del riesgo y prevención de desastres volcánicos en el país.

2. INFORMES Y BOLETINES

INFORMES Y BOLETINES PUBLICADOS EL MES DE ABRIL DE 2026 DE LOS VOLCANES DEL SEGMENTO CENTRAL DE COLOMBIA			
TIPO	NÚMERO	ÁMBITO	FECHA PUBLICACIÓN
Boletín Semanal	1	Sotará	2026-04-07
Boletín Semanal	1	Nevado del Huila	2026-04-07
Boletín Semanal	1	Puracé	2026-04-07
Boletín Semanal	1	Sotará	2026-04-14
Boletín Semanal	1	Puracé	2026-04-14
Boletín Semanal	1	Nevado del Huila	2026-04-14
Boletín Semanal	1	Puracé	2026-04-21
Boletín Semanal	1	Sotará	2026-04-21
Boletín Semanal	1	Nevado del Huila	2026-04-21
Boletín Mensual	1	Segmento Central	2026-04-24
Boletín Semanal	1	Nevado del Huila	2026-04-28
Boletín Semanal	1	Puracé	2026-04-28
Boletín Semanal	1	Sotará	2026-04-28
TOTAL INFORMES:	13		

Tabla 2: Informes y boletines de los volcanes del segmento Central de Colombia, publicados en Abril de 2026.

ENLACES EN LA PÁGINA WEB INSTITUCIONAL A INFORMES Y BOLETINES	
Tipo	Enlace
Informes Técnicos Mensuales	https://www.sgc.gov.co/Publicaciones/Informes%20tcnicos/Forms/AllItems.aspx
Boletines Mensuales	https://www.sgc.gov.co/Noticias/Paginas/Boletines-mensuales.aspx
Boletines Semanales	https://www.sgc.gov.co/Noticias/Paginas/Boletines-semanales.aspx
Informes ASGC	https://www.sgc.gov.co/Publicaciones/Informes%20socializacion/Forms/AllItems.aspx

Tabla 3: Enlaces en la página web institucional a informes y boletines.

3. PARTICIPACIÓN INSTITUCIONAL EN ACTIVIDADES RELACIONADAS CON EL QUEHACER MISIONAL Y LA ASCG

FECHA	CONVOCA	DESCRIPCIÓN	LUGAR	PARTICIPANTES
2026-04-01	CRIC	Participación Institucional en reunión preparatoria Comisión Mixta entre el Gobierno Nacional y el Consejo Regional Indígena del Cauca (CRIC), con el objetivo de evaluar el seguimiento de acuerdos pactados en el marco del Decreto 1811 de 2017. El encuentro, realizado en la UAIIN.	Presencial	65
2026-04-07/08	CRIC	Participación Institucional en reunión de la Comisión Mixta entre el Gobierno Nacional y el Consejo Regional Indígena del Cauca (CRIC), con el objetivo de evaluar el seguimiento de acuerdos pactados en el marco del Decreto 1811 de 2017. El encuentro, realizado en la UAIIN.	Presencial	50
2026-04-07	OVSPo	Participación en reunión técnica semanal para evaluar la actividad de los volcanes del segmento central de Colombia, con grupo responsable del monitoreo en el OVSPo	Presencial	23
2026-04-07	SGC	Participación virtual de la Charla: ¿Te apasiona tomar fotos y videos en campo? Potencia tus conocimientos y habilidades	Virtual	88
2026-04-07	SGC	Charla: ¿Te apasiona tomar fotos y videos en campo? Potencia tus conocimientos y habilidades	Virtual	82
2026-04-13	UNICAUCA	Atención de visita guiada y orientación de charla de monitoreo de fenómenos geológicos (volcanes - sismos), a estudiantes del Programa de Ingeniería Ambiental de la universidad del Cauca	Presencial	13
2026-04-14	OVSPo	Participación en reunión técnica semanal para evaluar la actividad de los volcanes del segmento central de Colombia, con grupo responsable del monitoreo en el OVSPo	Presencial	22

2026-04-14	SGC	Participación de reunión de presentación equipo de trabajo de Apropiación Social del Conocimiento – Dirección de Geoamenazas	Virtual	23
2026-04-15	UNICAUCA	Atención de visita guiada y orientación de charla de monitoreo de fenómenos geológicos (volcanes - sismos), y evaluación de la amenaza volcánica a estudiantes del Programa de Ingeniería Civil de la universidad del Cauca	Presencial	28
2026-04-16	FUP	Atención de visita guiada y orientación de charla de monitoreo de fenómenos geológicos (volcanes - sismos), y evaluación de la amenaza volcánica a estudiantes del Programa de Ecología de la Fundación Universitaria de Popayán	Presencial	22
2026-04-16	OVSPo	Participación de reunion tematica con grupo de técnico del OVSPo, para discutir el seguimiento de la actividad superficial en el volcán Puracé.	Presencial	46
2026-04-20	SGC	Participación de la tercera Reunión de articulación y avances con el Grupo de Electrónica del OVSPo y el Grupo de monitoreo Ambiental de la DGI - SGC, para diseñar un posible piloto para el monitoreo ambiental con comunidad en el área de influencia del volcán Nevado del Huila, implementando estaciones de bajo costo	Virtual	8
2026-04-20	UNGRD	Participación de la reunión de socialización de los Programas implementados por la UNGRD: Gestion Social para la Paz y Entretejidos en el resguardo Indígena de Paletará	Presencial	25
2026-04-21	UNGRD	Participación de la reunión de socialización de los Programas implementados por la UNGRD: Gestion Social para la Paz y Entretejidos en el resguardo Indígena de Puracé	Presencial	16
2026-04-21	OVSPo	Participación en reunión técnica semanal para evaluar la actividad de los volcanes del segmento central de Colombia, con grupo responsable del monitoreo en el OVSPo	Presencial	24
2026-04-21/25	OVSPo	Participación de reuniones de empalme y de gestion de permisos con autoridades locales y tradicionales miembros de la Asociación de Autoridades Ancestrales Territoriales Nasa Çxhãçxha - Cuenca Rio Páez - Área de influencia del volcán Nevado del Huila	Presencial	8

2026-04-22	OVSPo	Participación de reunion con el grupo de sistemas del OVSPopayán para conocer avances del visor geográfico de GeoDanta.	Presencial	24
2026-04-23	UNGRD	Participación de la reunión de socialización de los Programas implementados por la UNGRD: Gestion Social para la Paz y Entretejidos en el resguardo Indígena de kokonuko	Presencial	25
2026-04-24	OVSPo	Participación de reunion ejecutiva con la directora de Geoamenazas para socializar el Plan de actividades de Apropiación social en el OVSPopayán	Virtual	4
2026-04-24	CVS	Participación de Webinar: Erosion and aggradation on active volcanoes: 2015-2025 lahars activity at Volcán de Colima, orientado por la Dra Lucia Capra	Virtual	86
2026-04-28	OVSPo	Participación en reunión técnica semanal para evaluar la actividad de los volcanes del segmento central de Colombia, con grupo responsable del monitoreo en el OVSPo	Presencial	22
2026-04-28	OVSPo	Participación de reunión tematica con el grupo de amenazas geograficas para la socialización del mapa integrado del volcán Puracé -Cadena volcánica Los Coconucos	Presencial	32
2026-04-28	UNICOMFACAU CA	Atención de visita guiada y orientación de charla en conocimiento de fenómenos geológicos, monitoreo volcánico y gestión del riesgo volcánico a estudiantes del Programa de Ingeniería Ambiental	Presencial	16
2026-04-28	SGC	Participación de la conferencia virtual Drones en el SGC: capacidades técnicas y aplicaciones misionales, charla orientada por la Ing Topografa Yuri Lorena Becerra	Virtual	87

Tabla 4: Actividades relacionadas con la gestión entorno al monitoreo e investigación volcánica en Abril de 2026.

GLOSARIO

CRIC: Consejo Regional Indígena del Cauca.

OVSPo: Observatorio Vulcanológico y Sismológico de Popayán.

SGC: Servicio Geológico Colombiano.

FUP: Fundación Universitaria de Popayán.

UNGRD: Unidad Nacional para la Gestión del Riesgo.

UNICAUCA: Universidad del Cauca.

UNICOMFACAUCA: Corporación Universitaria Unicomfauca.
CVS: Comisión de Sedimentos Volcanogénicos.




4. ANEXOS



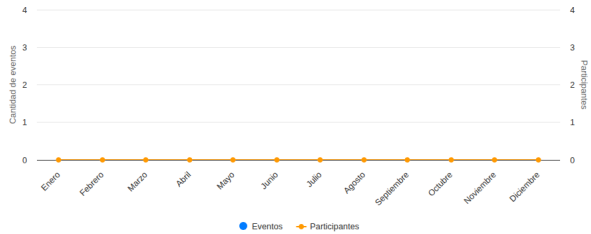
Imagen 1: Visita guiada y orientación de charla temática a estudiantes del Programa de Ecología de la Fundación Universitaria de Popayán



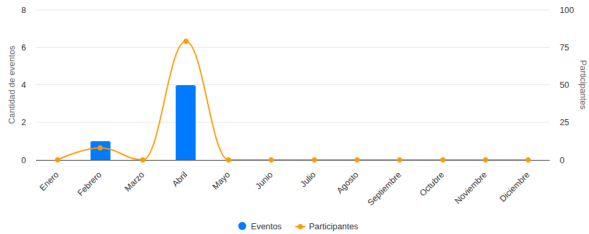
Imagen 2: Visita guiada y orientación de charla temática a estudiantes del Programa de Ingeniería Civil de la Universidad del Cauca



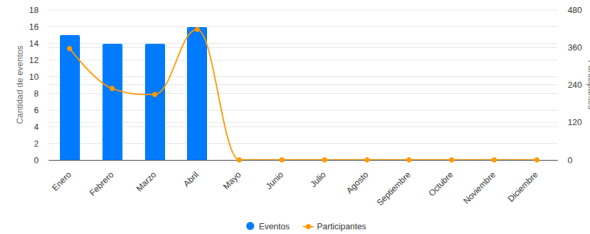
ovs Movil o Itinerantes - OVS POPAYÁN 2026



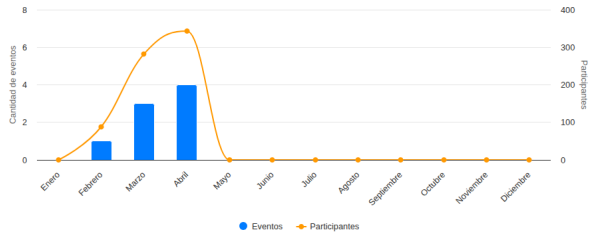
visitas - OVS POPAYÁN 2026



reuniones - OVS POPAYÁN 2026



charlas o conferencias - OVS POPAYÁN 2026



talleres - OVS POPAYÁN 2026

