

Fecha (DD/MM/AAAA): **01/06/2015**

En la presente acta, se relacionan los productos de información geocientífica, originados en desarrollo del Convenio 211044 "ADELANTAR EL CONOCIMIENTO DEL MODELO GEOLÓGICO INTEGRAL DEL TERRITORIO COLOMBIANO, CON EL OBJETO DE EVALUAR EL POTENCIAL MINERAL DEL SUBSUELO DE LA NACIÓN"-ESTUDIO DE CARTOGRAFÍA GEOLÓGICA ESCALA 1:100.000 DEL BLOQUE 6 EN EL VICHADA, los cuales, han cumplido con todos los requerimientos para ser oficializados y que a partir de la fecha, para todos los propósitos institucionales, se consideran como "oficiales" y pueden ser utilizados para su divulgación y entrega a los clientes y/o usuarios de la entidad según las políticas y los procedimientos establecidos.

#	NOMBRE DEL PRODUCTO	ÁREA DE ORIGEN	AUTORES	Recomendaciones de disposición a futuro- Seleccione la(s) casilla(s) que corresponda(n) con una X							
				0	1	2	3	4	5	6	
RECOMENDACIÓN DE DISPOSICIÓN A FUTURO											
1	MEMORIA EXPLICATIVA DE LA PLANCHA 220 RÍO TUPARRO, DEPARTAMENTO VICHADA ESCALA 1/100.000 (Junio de 2014).	DIRECCIÓN DE GEOCIENCIAS BÁSICAS	CONSORCIO LLANOS ORIENTALES Mauricio Alfonso Rubio y otros	X							
2	MEMORIA EXPLICATIVA DE LA PLANCHA 220 Bis RÍO TUPARRO, DEPARTAMENTO VICHADA ESCALA 1/100.000 (Junio de 2014).	DIRECCIÓN DE GEOCIENCIAS BÁSICAS	CONSORCIO LLANOS ORIENTALES Mauricio Alfonso Rubio y otros	X							
3	MEMORIA EXPLICATIVA DE LA PLANCHA 239 SANTA RITA DEPARTAMENTO VICHADA ESCALA 1/100.000 (Junio de 2014).	DIRECCIÓN DE GEOCIENCIAS BÁSICAS	CONSORCIO LLANOS ORIENTALES Mauricio Alfonso Rubio y otros	X							
4	MEMORIA EXPLICATIVA DE LA PLANCHA 239 Bis PUERTO NARIÑO, DEPARTAMENTO VICHADA ESCALA 1/100.000 (Junio de 2014).	DIRECCIÓN DE GEOCIENCIAS BÁSICAS	CONSORCIO LLANOS ORIENTALES Mauricio Alfonso Rubio y otros	X							
5	MEMORIA EXPLICATIVA DE LA PLANCHA 258 CAÑO MATAVÉN, DEPARTAMENTO VICHADA ESCALA 1/100.000 (Junio de 2014).	DIRECCIÓN DE GEOCIENCIAS BÁSICAS	CONSORCIO LLANOS ORIENTALES Mauricio Alfonso Rubio y otros	X							
6	MEMORIA EXPLICATIVA DE LA PLANCHA 258 Bis CAÑO MATAVÉN, DEPARTAMENTO VICHADA ESCALA 1/100.000 (Junio de 2014)	DIRECCIÓN DE GEOCIENCIAS BÁSICAS	CONSORCIO LLANOS ORIENTALES Mauricio Alfonso Rubio y otros	X							

#	NOMBRE DEL PRODUCTO	ÁREA DE ORIGEN	AUTORES	Recomendaciones de disposición a futuro- Seleccione la(s) casilla(s) que corresponda(n) con una X						
				0	1	2	3	4	5	6
RECOMENDACIÓN DE DISPOSICIÓN A FUTURO										
7	MEMORIA EXPLICATIVA DE LA PLANCHA 275 CAÑO MOROCOTO, DEPARTAMENTO VICHADA ESCALA 1/100.000 (Junio de 2014)	DIRECCIÓN DE GEOCIENCIAS BÁSICAS	CONSORCIO LLANOS ORIENTALES Mauricio Alfonso Rubio y otros	X						
8	MEMORIA EXPLICATIVA DE LA PLANCHA 276 CAÑO CUMARAL, DEPARTAMENTO VICHADA ESCALA 1/100.000 (Junio de 2014)	DIRECCIÓN DE GEOCIENCIAS BÁSICAS	CONSORCIO LLANOS ORIENTALES Mauricio Alfonso Rubio y otros	X						
9	MEMORIA EXPLICATIVA DE LA PLANCHA 277 EL CEJAL, DEPARTAMENTO VICHADA ESCALA 1/100.000 (Junio de 2014)	DIRECCIÓN DE GEOCIENCIAS BÁSICAS	CONSORCIO LLANOS ORIENTALES Mauricio Alfonso Rubio y otros	X						
10	MEMORIA EXPLICATIVA DE LA PLANCHA 277 Bis INIRIDA, DEPARTAMENTO VICHADA ESCALA 1/100.000 (Junio de 2014)	DIRECCIÓN DE GEOCIENCIAS BÁSICAS	CONSORCIO LLANOS ORIENTALES Mauricio Alfonso Rubio y otros	X						

Codificación sobre las recomendaciones de disposición a futuro

0 – Copia impresa a la Biblioteca

1 – Publicación en papel con policromía y tiraje limitado

2 – Cargar PDF para acceso por el portal del SGC


3 – Contenidos en formato multimedia para ser distribuidos por CD

4 – Contenidos en formato multimedia para accederse por el portal del SGC

5 – Contenidos en mapas dinámicos en el portal del SGC

6 – Contenidos en aplicaciones móviles.

OBSERVACIONES: Durante el desarrollo de este contrato, la Dirección de Gestión de Información prestó acompañamiento en la aplicación de estándares de presentación, desde el inicio del proyecto, durante su desarrollo, pre-oficialización y una vez se dio el ingreso al procedimiento de oficialización.



CODIFICACIÓN: F-GGC-AOP-001
VERSIÓN: 2
ACTA DE OFICIALIZACIÓN DE PRODUCTOS DE
INFORMACIÓN GEOCIENTÍFICA
No. 37


Fecha (DD/MM/AAAA): **01/06/2015**

ANEXOS:


Los formatos de las revisiones respectivas se encuentran en el servidor rdggeo/OFICIALIZACION



Dirección de Gestión de Información
Margarita Bravo Guerrero



Líder de Oficialización
Ma. Eugenia Chamorro Giraldo



Profesional Grupo Suministro Información