

En la presente acta, se relacionan los productos de información geocientífica que han cumplido con todos los requerimientos para ser oficializados y que a partir de la fecha, para todos los propósitos institucionales, se consideran como “oficiales” y pueden ser utilizados para su divulgación y entrega a los clientes y/o usuarios de la entidad según las políticas y los procedimientos establecidos.

#	NOMBRE DEL PRODUCTO	ÁREA DE ORIGEN	AUTORES	Recomendaciones de disposición a futuro- Seleccione la(s) casilla(s) que corresponda(n) con una X						
				0	1	2	3	4	5	6
RECOMENDACIÓN DE DISPOSICIÓN A FUTURO				0	1	2	3	4	5	6
1	ZONIFICACIÓN GEOMECÁNICA Y DE AMENAZA POR MOVIMIENTOS EN MASA DEL MUNICIPIO DE POPAYÁN- CAUCA. Diciembre de 2015. PROD. 00245_16	DIRECCIÓN DE GEOAMENAZAS	SERVICIO GEOLÓGICO ALCALDIA DE POPAYAN	X						
2	CONCEPTO TÉCNICO SOBRE LA PROBLEMÁTICA DE EMANACIÓN DE HUMO EN EL TERRENO SOBRE UN MOVIMIENTO EN MASA PRESENTE EN EL SECTOR DE LA VEREDA ALTO DEL FRISOL, MUNICIPIO DE LA MESA (CUNDINAMARCA). Febrero de 2016. PROD. 00246—16	DIRECCIÓN DE GEOAMENAZAS	BRIYI CAMARGO JORGE CHAPARRO GILBERT RODRIGUEZ	X						
3	INFORME TECNICO DE ACOMPAÑAMIENTO POR PROBLEMAS DE INESTABILIDAD DEL TERRENO EN LA VIA DE ACCESO A LA MINA COMAITA – MUNICIPIO DE SOCOTA DEPARTAMENTO DE BOYACA. Abril de 2016. PROD. 00253_16	DIRECCIÓN DE GEOAMENAZAS	LEONARDO MENDEZ JORGE CASTRO	X						

Codificación sobre las recomendaciones de disposición a futuro

0 – Copia impresa a la Biblioteca

1 – Publicación en papel con policromía y tiraje limitado

2 – Cargar PDF para acceso por el portal del SGC

3 – Contenidos en formato multimedia para ser distribuidos por CD

4 – Contenidos en formato multimedia para accederse por el portal del SGC

5 – Contenidos en mapas dinámicos en el portal del SGC

6 – Contenidos en aplicaciones móviles.

OBSERVACIONES:

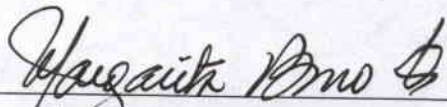
Para el producto “ZONIFICACIÓN GEOMECÁNICA Y DE AMENAZA POR MOVIMIENTOS EN MASA DEL MUNICIPIO DE POPAYÁN- CAUCA. Diciembre de 2015, se hicieron acuerdos para aceptar el estándar de presentación aplicado, en consideración a la fecha de inicio del proyecto y los avances (Actas 8 y 9 A de 2016). El Concepto técnico sobre acceso Mina Comaita - también se entregó a la Alcaldía y Corporación como se oficializa.

Todos los productos antes relacionados, se encuentran en la siguiente ruta


procofic\$ (\\srv-ar1)V:\ofic \Acta 54-16

El formato de las revisiones indicando que se encuentran aptos para ser oficializados en la siguiente ruta:

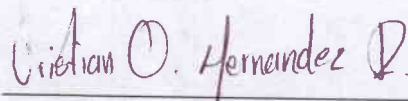
procofic\$ (\\srv-ar1)V:\ofic \ FORMREVIS OFIC-2016.xlsx



Margarita Bravo Guerrero
Dirección de Gestión de Información



Ma. Eugenia Chamorro G.
Líder de Oficialización



Profesional Grupo Suministro Información