

En la presente acta, se relacionan productos de información geocientífica que hacen parte del Mapa Nacional de Amenazas y los cuales, han cumplido con todos los requerimientos para ser oficializados y a partir de la fecha, para todos los propósitos institucionales, se consideran como "oficiales" y pueden ser utilizados para su divulgación y entrega a los clientes y/o usuarios de la entidad según las políticas y los procedimientos establecidos.

| # | NOMBRE DEL PRODUCTO | ÁREA DE ORIGEN | AUTORES | Recomendaciones de disposición a futuro- Seleccione la(s) casilla(s) que corresponda(n) con una X | | | | | | |
|---------------------------------------------------------------------------|----------------------------------------------------------------------------------------------------------------------------------------------------------------------------------------------------------------------------------------------|----------------------------------|-----------------------------------------------------------------------------|------------------------------------------------------------------------------------------------------|---|---|---|---|---|---|
| | | | | 0 | 1 | 2 | 3 | 4 | 5 | 6 |
| RECOMENDACIÓN DE DISPOSICIÓN A FUTURO | | | | 0 | 1 | 2 | 3 | 4 | 5 | 6 |
| 1 | MEMORIA EXPLICATIVA DE ZONIFICACIÓN DE LA SUSCEPTIBILIDAD Y LA AMENAZA RELATIVA POR MOVIMIENTOS EN MASA, ESCALA 1:100.000, PLANCHA 207 – MARIQUITA, DEPARTAMENTOS DE TOLIMA, CUNDINAMARCA Y CALDAS. Noviembre de 2015. PROD. 00313_16 | DIRECCION TÉCNICA DE GEOAMENAZAS | GLORIA LUCIA RUIZ SOFÍANAVARRO ROSALBINA PÉREZ CARLOS GAMBOA-OTROS | X | | | | | | |
| 2 | MEMORIA EXPLICATIVA DE ZONIFICACIÓN DE LA SUSCEPTIBILIDAD Y LA AMENAZA RELATIVA POR MOVIMIENTOS EN MASA, ESCALA 1:100.000, PLANCHA 261 TULUÁ ESCALA 1:100.000 DEPARTAMENTO DEL VALLE DEL CAUCA. Noviembre de 2015. PROD. 00314_16 | DIRECCION TÉCNICA DE GEOAMENAZAS | GLORIA LUCIA RUIZ SOFÍANAVARRO ROSALBINA PÉREZ CARLOS GAMBOA-OTROS | X | | | | | | |
| 3 | MEMORIA EXPLICATIVA DE ZONIFICACIÓN DE LA SUSCEPTIBILIDAD Y LA AMENAZA RELATIVA POR MOVIMIENTOS EN MASA, ESCALA 1:100.000, PLANCHA 344 TESALIA DEPARTAMENTOS DE HUILA Y CAUCA. Noviembre de 2016. PROD. 00315_16 | DIRECCION TÉCNICA DE GEOAMENAZAS | GLORIA LUCIA RUIZ SOFÍANAVARRO ROSALBINA PÉREZ CARLOS GAMBOA-OTROS | X | | | | | | |
| 4 | MEMORIA EXPLICATIVA DE ZONIFICACIÓN DE LA SUSCEPTIBILIDAD Y LA AMENAZA RELATIVA POR MOVIMIENTOS EN MASA, ESCALA 1:100.000, PLANCHA 114 DABEIBA ESCALA 1:100.000 DEPARTAMENTOS DE ANTIOQUIA Y CHOCO. Noviembre de 2016. PROD. 00316_16 | DIRECCION TÉCNICA DE GEOAMENAZAS | GLORIA LUCIA RUIZ SOFÍANAVARRO ROSALBINA PÉREZ CARLOS GAMBOA-OTROS | X | | | | | | |
| Codificación sobre las recomendaciones de disposición a futuro | | | | | | | | | | |
| 0 – Copia impresa a la Biblioteca | | | | | | | | | | |
| 1 – Publicación en papel con policromía y tiraje limitado | | | | | | | | | | |
| 2 – Cargar PDF para acceso por el portal del SGC | | | | | | | | | | |
| 3 – Contenidos en formato multimedia para ser distribuidos por CD | | | | | | | | | | |
| 4 – Contenidos en formato multimedia para accederse por el portal del SGC | | | | | | | | | | |
| 5 – Contenidos en mapas dinámicos en el portal del SGC | | | | | | | | | | |
| 6 – Contenidos en aplicaciones móviles. | | | | | | | | | | |

OBSERVACIONES:


Los productos anteriores fueron revisados pre-oficialización. Los Metadatos se acordó recibirlos en la plantilla del estándar 2014, ya que hacen parte del Mapa Nacional de Amenazas, y así se han aceptado los de este proyecto.

Todos los productos antes relacionados, se encuentran en la siguiente ruta


Procofic\$\ (srv-a1)(V)ofic\Acta 65_17

Los Formatos con el detalle de las revisiones:


Procofic\$\ (srv-a1)(V)ofic \Ingreso2017\ FORMREVIS OFIC-2017



Margarita Bravo Guerrero
Dirección de Gestión de Información



Ma. Eugenia Chamorro G.
Líder de Oficialización



Profesional Grupo Suministro Información