

En la presente acta, se relacionan los productos de información geocientífica que, han cumplido con todos los requerimientos para ser oficializados y a partir de la fecha, para todos los propósitos institucionales, se consideran como “oficiales” y pueden ser utilizados para su divulgación y entrega a los clientes y/o usuarios de la entidad según las políticas y los procedimientos establecidos.


#	NOMBRE DEL PRODUCTO	ÁREA DE ORIGEN	AUTORES	Recomendaciones de disposición a futuro- Seleccione la(s) casilla(s) que corresponda(n) con una X						
				0	1	2	3	4	5	6
<b>RECOMENDACIÓN DE DISPOSICIÓN A FUTURO</b>										
1	<b>VISITA DE EMERGENCIA SOBRE LA PROBLEMÁTICA DE MOVIMIENTOS EN MASA EN EL BARRIO LA RESERVA DEL MUNICIPIO DE MOCOA. Abril de 2017. PROD. 00447_17</b>	DIRECCIÓN TÉCNICA DE GEOAMENAZAS	<b>Julián Torres Jorge chaparro</b>	X						
2	<b>VISITA DE EMERGENCIA SOBRE LA PROBLEMÁTICA DE MOVIMIENTOS EN MASA EN EL BARRIO VILLAROSA 3 MUNICIPIO DE MOCOA. Abril de 2017. PROD. 00448_17</b>	DIRECCIÓN TÉCNICA DE GEOAMENAZAS	<b>Julián Torres Jorge chaparro</b>	X						
3	<b>CATÁLOGO DE UNIDADES LITOESTRATIGRÁFICAS DE COLOMBIA-MONZOGRANITO DE LA CORCOVA- Cordillera Oriental- Macizo Santander Departamento Santander. Noviembre de 2016. PROD. 00449_17</b>	DIRECCIÓN TÉCNICA GEOCIENCIAS BÁSICAS	<b>Gabriel Rodríguez G. Ana María Correa M. Gilberto Zapata G. María Isabel Arango</b>	X						
4	<b>CATÁLOGO DE UNIDADES LITOESTRATIGRÁFICAS DE COLOMBIA-BATOLITO DE MOGOTES-Cordillera Oriental- Departamento de Santander. Diciembre de 2016. PROD. 00450_17</b>	DIRECCIÓN TÉCNICA GEOCIENCIAS BÁSICAS	<b>Ana María Correa M. Gabriel Rodríguez G. María Isabel Arango Gilberto Zapata G. Gilberto Bermúdez</b>	X						


#	NOMBRE DEL PRODUCTO	ÁREA DE ORIGEN	AUTORES	Recomendaciones de disposición a futuro- Seleccione la(s) casilla(s) que corresponda(n) con una X						
				0	1	2	3	4	5	6
<b>RECOMENDACIÓN DE DISPOSICIÓN A FUTURO</b>				0	1	2	3	4	5	6
5	<b>CATÁLOGO DE UNIDADES LITOESTRATIGRÁFICAS DE COLOMBIA-GRANITO DE PESCADERO-Cordillera Oriental- Departamento de Santander. Agosto de 2016. PROD. 00451_17</b>	<b>DIRECCIÓN TÉCNICA GEOCIENCIAS BÁSICAS</b>	<b>Gilberto Zapata G. Ana María Correa M. Gabriel Rodríguez G. María Isabel Arango</b>	X						
6	<b>CATÁLOGO DE UNIDADES LITOESTRATIGRÁFICAS DE COLOMBIA-MONZOGRANITO DE RIONEGRO. Cordillera Oriental- Macizo de Santander Departamentos de Santander y Norte de Santander. Agosto de 2016. PROD. 00452_17</b>	<b>DIRECCIÓN TÉCNICA GEOCIENCIAS BÁSICAS</b>	<b>María Isabel Arango Gabriel Rodríguez G. Gilberto Zapata G. Ana María Correa M.</b>	X						


**Codificación sobre las recomendaciones de disposición a futuro**

- 0 – Copia impresa a la Biblioteca
- 1 – Publicación en papel con policromía y tiraje limitado
- 2 – Cargar PDF para acceso por el portal del SGC
- 3 – Contenidos en formato multimedia para ser distribuidos por CD
- 4 – Contenidos en formato multimedia para accederse por el portal del SGC
- 5 – Contenidos en mapas dinámicos en el portal del SGC
- 6 – Contenidos en aplicaciones móviles.

**OBSERVACIONES:** Los productos relacionados, con excepción de los asociados con las visitas de emergencia, fueron revisados y ajustados pre-oficialización. Igualmente, en el caso de los Catálogos de Unidades Litoestratigráficas, no se entrega soporte geológico, en consideración a que los datos involucrados hacen parte de Otro proyecto (según correo soporte del Coordinador). Los productos y formatos de las revisiones respectivas se encuentran en las siguientes rutas: Procofic\\$(srv-a1)\(V)ofic\Acta 74\_17 y Procofic\\$(srv-a1)\(V)ofic \Ingreso2017\FORMREVIS OFIC-2017 respectivamente.

  
 -----  
 Margarita Bravo Guerrero  
 Dirección de Gestión de Información

  
 -----  
 María Eugenia Chamorro G  
 Líder de Oficialización

  
 -----  
 Cristian O. Hernandez P  
 Profesional Grupo Suministro Información