

En la presente acta, se relacionan productos de información geocientífica del proyecto “MAPA NACIONAL DE AMENAZA POR MOVIMIENTOS EN MASA ESCALA 1/100.000 Bloque 20, los cuales han cumplido con todos los requerimientos para ser oficializados y a partir de la fecha, para todos los propósitos institucionales, se consideran como “oficiales” y pueden ser utilizados para su divulgación y entrega a los clientes y/o usuarios de la entidad según las políticas y los procedimientos establecidos. Cada uno de los productos relacionados a continuación cuentan con: 1. - MEMORIA TÉCNICA EXPLICATIVA DEL MAPA GEOMORFOLÓGICO ANALÍTICO APLICADO A LA ZONIFICACIÓN DE AMENAZA POR MOVIMIENTOS EN MASA. 2. MEMORIA EXPLICATIVA DE LA ZONIFICACIÓN DE LA SUSCEPTIBILIDAD Y LA AMENAZA RELATIVA POR MOVIMIENTOS EN MASA

#	NOMBRE DEL PRODUCTO	ÁREA DE ORIGEN	AUTORES	Recomendaciones de disposición a futuro- Seleccione la(s) casilla(s) que corresponda(n) con una X						
				0	1	2	3	4	5	6
<b>RECOMENDACIÓN DE DISPOSICIÓN A FUTURO</b>										
<b>BLOQUE 20</b>										
1	<b>PLANCHA 50 MOÑITOS DEPARTAMENTOS DE CORDOBA. JUNIO DE 2016 PROD.00395 17.</b>	<b>DIRECCIÓN DE GEOAMENAZAS</b>	<b>UNIV. NAL- .MEDELLIN. SGC</b>	X						
2	<b>PLANCHA 51 LORICA DEPARTAMENTOS DE CÓRDOBA Y SUCRE JUNIO DE 2016. PROD.00396 17.</b>	<b>DIRECCIÓN DE GEOAMENAZAS</b>	<b>UNIV. NAL- .MEDELLIN. SGC</b>	X						
3	<b>PLANCHA 52 SINCELEJO DEPARTAMENTO DE CÓRDOBA. JUNIO DE 2016 PROD.00397 17.</b>	<b>DIRECCIÓN DE GEOAMENAZAS</b>	<b>UNIV. NAL- .MEDELLIN. SGC</b>	X						
4	<b>PLANCHA 53 MAGANGUÉ DEPARTAMENTOS DE BOLÍVAR Y SUCRE. JUNIO DE 2016 PROD. 00398 17</b>	<b>DIRECCIÓN DE GEOAMENAZAS</b>	<b>UNIV. NAL- .MEDELLIN. SGC</b>	X						
5	<b>PLANCHA 54 MOMPÓS DEPARTAMENTOS DE BOLÍVAR Y MAGDALENA. PROD. 00399 17</b>	<b>DIRECCIÓN DE GEOAMENAZAS</b>	<b>UNIV. NAL- .MEDELLIN. SGC</b>	X						

#	NOMBRE DEL PRODUCTO	ÁREA DE ORIGEN	AUTORES	Recomendaciones de disposición a futuro- Selecione la(s) casilla(s) que corresponda(n) con una X							
				0	1	2	3	4	5	6	
<b>RECOMENDACIÓN DE DISPOSICIÓN A FUTURO</b>											
<b>BLOQUE 20</b> Continuación											
6	PLANCHA 60 CANALETE DEPARTAMENTOS DE CÓRDOBA Y ANTIOQUIA. JUNIO DE 2016 PROD. 00400_17	DIRECCIÓN DE GEOAMENAZAS	UNIV. NAL- .MEDELLIN. SGC	X							
7	PLANCHA 61 MONTERÍA DEPARTAMENTO DE CÓRDOVA. JUNIO DE 2016 PROD. 00401_17	DIRECCIÓN DE GEOAMENAZAS	UNIV. NAL- .MEDELLIN. SGC	X							
8	PLANCHA 62 LA YE DEPARTAMENTOS DE CÓRDOBA Y SUCRE. JUNIO DE 2016 PROD. 00402_17	DIRECCIÓN DE GEOAMENAZAS	UNIV. NAL- .MEDELLIN. SGC	X							
9	PLANCHA 63 SAN MARCOS DEPARTAMENTO DE SUCRE. JUNIO DE 2016 PROD. 00403_17	DIRECCIÓN DE GEOAMENAZAS	UNIV. NAL- .MEDELLIN. SGC	X							
10	PLANCHA 70 VALENCIA DEPARTAMENTOS DE ANTIOQUIA Y CÓRDOBA. JUNIO DE 2016. PROD. 00404_17	DIRECCIÓN DE GEOAMENAZAS	UNIV. NAL- .MEDELLIN. SGC	X							
11	PLANCHA 71 PLANETA RICA DEPARTAMENTOS CÓRDOBA PROD. 00405_17	DIRECCIÓN DE GEOAMENAZAS	UNIV. NAL- .MEDELLIN. SGC	X							
12	PLANCHA 72 PUEBLO NUEVO DEPARTAMENTOS CÓRDOBA Y SUCRE. JUNIO DE 2016. PROD. 00406_17	DIRECCIÓN DE GEOAMENAZAS	UNIV. NAL- .MEDELLIN. SGC	X							
13	PLANCHA 73 AYAPEL DEPARTAMENTOS CÓRDOBA, SUCRE, BOLÍVAR. JUNIO DE 2016 PROD. 00407_17	DIRECCIÓN DE GEOAMENAZAS	UNIV. NAL- .MEDELLIN. SGC	X							

#	NOMBRE DEL PRODUCTO	ÁREA DE ORIGEN	AUTORES	Recomendaciones de disposición a futuro Selecione la(s) casilla(s) que corresponda(n) con una X						
				0	1	2	3	4	5	6

RECOMENDACIÓN DE DISPOSICIÓN A FUTURO

BLOQUE 20 Continuación

14	PLANCHA 82 MONTELÍBANO DEPARTAMENTOS ANTIOQUIA Y CÓRDOBA. JUNIO DE 2016 PROD. 00408_17	DIRECCIÓN DE GEOAMENAZAS	UNIV. NAL- .MEDELLIN. SGC	X										
15	PLANCHA 83 NECHÍ DEPARTAMENTOS DE ANTIOQUIA, CORDOBA Y BOLÍVAR. JUNIO DE 2016 PROD. 00409_17	DIRECCIÓN DE GEOAMENAZAS	UNIV. NAL- .MEDELLIN. SGC	X										

Codificación sobre las recomendaciones de disposición a futuro

0 – Copia impresa a la Biblioteca

1 – Publicación en papel con policromía y tiraje limitado

2 – Cargar PDF para acceso por el portal del SGC

3 – Contenidos en formato multimedia para ser distribuidos por CD

4 – Contenidos en formato multimedia para accederse por el portal del SGC

5 – Contenidos en mapas dinámicos en el portal del SGC

6 – Contenidos en aplicaciones móviles.


Se recibieron siete (7) carteras de campo que involucran las 15 planchas relacionadas.


**OBSERVACIONES:** Los metadatos se presentan en la plantilla 2014;


Los resultados de sus revisiones, en la ruta: Procofic\$\ (srv-a1)\(V)ofic\Acta 78\_17.

Los Formatos con el detalle de las revisiones: Procofic\$\ (srv-a1)\(V)ofic \Ingreso2017\ FORMREVIS OFIC-2017

Es de anotar que al igual que otros productos generados en desarrollo del Mapa de Amenazas se llevaron reuniones con el Grupo Temático con el fin de conciliar algunos aspectos en la presentación de estándares y/o completitud.

  
 Dirección de Gestión de Información  
 Margarita Bravo Guerrero

  
 Líder de Oficialización  
 Ma. Eugenia Chamorro G.

  
 Profesional Grupo Suministro Información