
	<b>FORMATO</b>	CÓDIGO	F-GGC-OPG-008
	<b>ACTA DE OFICIALIZACIÓN DE PRODUCTOS DE INFORMACIÓN GEOCIENTÍFICA</b>	VERSIÓN	5
		CLASIFICACIÓN DE LA INFORMACIÓN	PÚBLICA


**ACTA No. 235**

**Fecha: 26/09/2024**

En la presente acta, se relacionan los productos de información geocientífica que, han cumplido con todos los criterios para ser oficializados y los cuales, a partir de la fecha, para todos los propósitos institucionales, se consideran como “oficiales” y pueden ser utilizados para su divulgación y entrega a los clientes y/o usuarios de la entidad según las políticas y los procedimientos establecidos.

#	Nombre del producto	Dirección técnica	Autores
1.	Informe de caracterización y valoración de la colección geológica JAE de la ciudad de Manizales Bogotá, D. C., diciembre de 2023 <b>Prod.00883_2024</b>	Geociencias Básicas	Luisa Fernanda Rengifo Cajias
2.	Catálogo de unidades litoestratigráficas de Colombia. Gabro de Concordia Medellín, junio de 2022 <b>Prod.00884_2024</b>	Geociencias Básicas	Juan Ramón Peláez Gaviria Mónica J. Tobón Mazo Tomás Correa Restrepo Francy H. Ortiz Párraga María Isabel Giraldo Milton G. Obando Quintero Gabriel Rodríguez García
3.	Catálogo de unidades litoestratigráficas de Colombia. Neis de Río Verde, Cordillera Central Medellín, noviembre de 2023 <b>Prod.00885_2024</b>	Geociencias Básicas	Gabriel Rodríguez García Carlos Andrés Sabrica Juan Pablo Zapata Villada Diego Armando Ramírez S. Ana María Correa-Martínez Gloria Obando Erazo Jimmy Alejandro Muñoz
4.	Catálogo de unidades litoestratigráficas de Colombia. Neis de Chinchiná, Cordillera Central Medellín, noviembre de 2023 <b>Prod.00886_2024</b>	Geociencias Básicas	Gabriel Rodríguez García Juan Pablo Zapata Villada Ana María Correa Martínez Diego Ramírez Gloria Obando Jimmy Alejandro Muñoz



	<b>FORMATO</b>	CÓDIGO	F-GGC-OPG-008
	<b>ACTA DE OFICIALIZACIÓN DE PRODUCTOS DE INFORMACIÓN GEOCIENTÍFICA</b>	VERSIÓN	5
		CLASIFICACIÓN DE LA INFORMACIÓN	PÚBLICA

5.	Catálogo de unidades litoestratigráficas de Colombia. Gneis de Cedeño, Cordillera Central Medellín, noviembre de 2023 <b>Prod.00887_2024</b>	Geociencias Básicas	Alejandro Pinilla Ocampo Gabriel Rodríguez García Carlos Andrés Sabrica Diego Armando Ramírez S. Juan Pablo Zapata Villada Ana María Correa Martínez Jimmy Alejandro Muñoz
----	---	---------------------	--

**Observaciones:**

Los productos surtieron el procedimiento preoficialización, ajuste y estandarización, quedando listos en el formato digital para su respectiva oficialización en el Servidor DGI.

Los productos antes relacionados con todos sus componentes y apoyos se encuentran en la siguiente ruta: \\srv-ar1\procofic\$\oficializacion\2024\Acta 235\_24, al igual que el Formato con el detalle de las revisiones y demás documentación asociada.

\_\_\_\_\_  
Jaime Alberto Garzón  
**Coordinador Grupo de Servicios y Divulgación  
Información Geocientífica y Museal**

\_\_\_\_\_  
Luis Eduardo Salas  
**Líder de Oficialización**

\_\_\_\_\_  
Alberto García Bolívar  
**Dirección de Gestión de Información**

Las firmas se tramitarán por el Gestor Documental vigente dispuesto por la entidad.



# REGISTRO DE FIRMAS ELECTRONICAS

Acta 235\_2024 oficializacion

**Servicio Geológico Colombiano**  
gestionado por: [azsign.com.co](https://azsign.com.co)



Id Acuerdo: 20240926-104258-380d45-37525395

Creación: 2024-09-26 10:42:58

Estado: Finalizado

Finalización: 2024-09-26 13:01:11

Escanee el código  
para verificación

## Firma: Firmante

ALBERTO GARCIA BOLIVAR  
11339715  
[agarcia@sgc.gov.co](mailto:agarcia@sgc.gov.co)  
DIRECTOR TECNICO DGI  
SERVICIO GEOLOGICO COLOMBIANO


## Revisión: Revisor

JAIME ALBERTO GARZON BARRIOS  
79715129  
[jgarzon@sgc.gov.co](mailto:jgarzon@sgc.gov.co)  
COORDINADOR DE SERVICIOS Y DIVULGACION DE INFORMACION GEOCIENFICA Y MUSEA  
SERVICIO GEOLOGICO COLOMBIANO

## Elaboración: Elaboró

Luis Eduardo Salas  
1017238849  
[lesalas@sgc.gov.co](mailto:lesalas@sgc.gov.co)  
Contratista  
Servicio Geológico Colombiano





SERVICIO  
 GEOLOGICO  
 COLOMBIANO  
 Firmado Electrónicamente con AZSign  
 Acuerdo: 20240926-104258-380d45-37525395  
 2024-09-26T13:01:11-05:00 - Pagina 4 de 4

<p style="text-align: center;"><b>REPORTE DE TRAZABILIDAD</b></p>			 Escanee el código para verificación
<p>Acta 235_2024 oficializacion</p> <p><b>Servicio Geológico Colombiano</b>            gestionado por: <a href="http://azsign.com.co">azsign.com.co</a></p>			
<p>Id Acuerdo: 20240926-104258-380d45-37525395      Creación: 2024-09-26 10:42:58</p> <p>Estado: Finalizado      Finalización: 2024-09-26 13:01:11</p>			
TRAMITE	PARTICIPANTE	ESTADO	ENVIO, LECTURA Y RESPUESTA
Elaboración	Luis Eduardo Salas lesalas@sgc.gov.co Contratista Servicio Geológico Colombiano	Aprobado	Env.: 2024-09-26 10:42:58 Lec.: 2024-09-26 10:43:09 Res.: 2024-09-26 10:44:48 IP Res.: 186.86.34.48
Revisión	JAIME ALBERTO GARZON BARRIOS jgarzon@sgc.gov.co COORDINADOR DE SERVICIOS Y DIVULGACION D SERVICIO GEOLOGICO COLOMBIANO	Aprobado	Env.: 2024-09-26 10:44:48 Lec.: 2024-09-26 11:03:38 Res.: 2024-09-26 11:11:13 IP Res.: 190.121.155.227
Firma	ALBERTO GARCIA BOLIVAR agarcia@sgc.gov.co DIRECTOR TECNICO DGI SERVICIO GEOLOGICO COLOMBIANO	Aprobado	Env.: 2024-09-26 11:11:13 Lec.: 2024-09-26 13:01:04 Res.: 2024-09-26 13:01:11 IP Res.: 190.121.155.227