	<b>FORMATO</b>	CÓDIGO	F-GGC-OPG-008
	<b>ACTA DE OFICIALIZACIÓN DE PRODUCTOS DE INFORMACIÓN GEOCIENTÍFICA</b>	VERSIÓN	6
		CLASIFICACIÓN DE LA INFORMACIÓN	PÚBLICA



Radicado No.: 2026-730-002654-3  
Fecha: 28-04-2026

**ACTA No. 263**


**Fecha: 28-04-2026**

En la presente acta, se relacionan los productos de información geocientífica que, han cumplido con todos los criterios para ser oficializados y los cuales, a partir de la fecha, para todos los propósitos institucionales, se consideran como “oficiales” y pueden ser utilizados para su divulgación y entrega a los clientes y/o usuarios de la entidad según las políticas y los procedimientos establecidos.

#	Nombre del producto	Dirección técnica	Autores
1.	Recomendaciones generales para la reconstrucción del centro poblado de El Japón, en el municipio de Paratebueno, afectado por el sismo del 8 de junio de 2025 Bogotá, D. C., febrero de 2026 <b>Prod.00944_2026</b>	Geoamenazas	Carlos Román Reina Leal Angélica Marcela Orjuela Garzón Héctor José Pérez Barrera Michael Steve Rangel Flórez Leslie Nicole Hernández Romero Andrés Giovanni García Sanabria
2.	Recomendaciones generales para la reconstrucción del centro poblado de Santa Cecilia, en el municipio de Paratebueno, afectado por el sismo del 8 de junio de 2025 Bogotá, D. C., enero de 2026 <b>Prod.00945_2026</b>	Geoamenazas	Carlos Román Reina Leal Angélica Marcela Orjuela Garzón Héctor José Pérez Barrera Michael Steve Rangel Flórez Leslie Nicole Hernández Romero Andrés Giovanni García Sanabria
3.	Recomendaciones generales para la reconstrucción del centro poblado de Santa Teresita, en el municipio de Medina, afectado por el sismo	Geoamenazas	Carlos Román Reina Leal Angélica Marcela Orjuela Garzón Héctor José Pérez Barrera Michael Steve Rangel Flórez Leslie Nicole Hernández Romero Andrés Giovanni García Sanabria

**Servicio Geológico Colombiano**

Dirección: Diagonal 53 No. 34 - 53, Bogotá D.C., Colombia  
Conmutador: (601) 220 0200 - (601) 220 0100 - (601) 222 1811  
Línea gratuita: (+57) 01 8000 913666

	<b>FORMATO</b>	CÓDIGO	F-GGC-OPG-008
	<b>ACTA DE OFICIALIZACIÓN DE PRODUCTOS DE INFORMACIÓN GEOCIENTÍFICA</b>	VERSIÓN	6
		CLASIFICACIÓN DE LA INFORMACIÓN	PÚBLICA

	del 8 de junio de 2025 Bogotá, D. C., febrero de 2026 <b>Prod.00946_2026</b>		
4.	Determinación de la línea meteórica local y de las alturas de recarga en la cuenca de la quebrada La Baja (Santurbán) mediante análisis de isótopos estables deuterio ( $\delta^2\text{H}$ ) y oxígeno-18 ( $\delta^{18}\text{O}$ ) Bogotá, D. C., abril de 2026 <b>Prod.00947_2026</b>	Asuntos Nucleares	Jimmy Alejandro Muñoz Rocha Ana Milena Velásquez Iván Felipe Pacheco Ingrid Facio Lince Téllez Edgar Mauricio Rojas Urdaneta
5.	Evaluación radiológica de la Litoteca Nacional Tierra de Paz, Piedecuesta (Santander) Bogotá, D. C., octubre de 2025 <b>Prod.00948_2026</b>	Asuntos Nucleares	Carolina Osorio Castrillón Iván Felipe Pacheco Ingrid Facio Lince Téllez Rubén Darío Quintero Giovanni Andrés Vela Jimmy Alejandro Muñoz Rocha Edgar Mauricio Rojas
Observaciones: Estos productos surtieron el procedimiento preoficialización, ajuste y estandarización, quedando listos en el formato digital para su respectiva oficialización en el Servidor DGI.			
Los productos antes relacionados con todos sus componentes y apoyos se encuentran en la siguiente ruta: \\srv-ar1\procofic\oficializacion\2026\Acta 263_26, al igual que el Formato con el detalle de las revisiones y demás documentación asociada.			


---

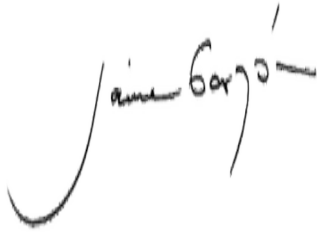
**Servicio Geológico Colombiano**

Dirección: Diagonal 53 No. 34 - 53, Bogotá D.C., Colombia

Conmutador: (601) 220 0200 - (601) 220 0100 - (601) 222 1811

Línea gratuita: (+57) 01 8000 913666

	<b>FORMATO</b>	CÓDIGO	F-GGC-OPG-008
	<b>ACTA DE OFICIALIZACIÓN DE PRODUCTOS DE INFORMACIÓN GEOCIENTÍFICA</b>	VERSIÓN	6
		CLASIFICACIÓN DE LA INFORMACIÓN	PÚBLICA



JAIME ALBERTO GARZON BARRIOS  
 Profesional Especializado  
 GT SERVICIOS Y DIVULGACIÓN DE  
 INFORMACIÓN GEOCIENTÍFICA Y MUSEAL



ALBERTO GARCIA BOLIVAR  
 Director Técnico  
 DIRECCIÓN DE GESTIÓN DE  
 INFORMACIÓN



LUIS EDUARDO SALAS VARGAS  
 Lider de Oficializacion  
 GT SERVICIOS Y DIVULGACIÓN DE  
 INFORMACIÓN GEOCIENTÍFICA Y MUSEAL

Documento firmado electrónicamente amparado en las disposiciones referidas por la Ley 527 de 1999.

Elaboró: LUIS EDUARDO SALAS VARGAS  
 Revisó: ALBERTO GARCIA BOLIVAR, JAIME ALBERTO GARZON BARRIOS  
 Aprobó: LUIS EDUARDO SALAS VARGAS, ALBERTO GARCIA BOLIVAR, JAIME ALBERTO GARZON BARRIOS

---

**Servicio Geológico Colombiano**

Dirección: Diagonal 53 No. 34 - 53, Bogotá D.C., Colombia  
 Conmutador: (601) 220 0200 - (601) 220 0100 - (601) 222 1811  
 Línea gratuita: (+57) 01 8000 913666