



El progreso es de todos

MinCIT

## LA HORA LEGAL PARA COLOMBIA

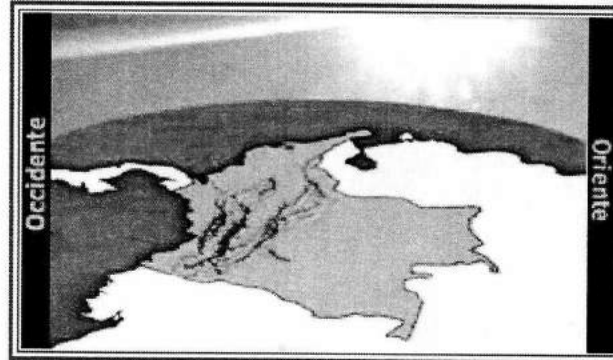
UTC Tiempo Universal Coordinado -5 horas

LUNES, 05 DE AGOSTO DE 2019

10:02:42

La exactitud del tiempo que se visualiza depende de las características de su equipo y la comunicación de Internet que se encuentra instalada en su computador

De acuerdo con lo establecido en el numeral 14 del artículo 6 del Decreto número 4175 de 2011, el Instituto Nacional de Metrología mantiene, coordina y difunde la hora legal de la República de Colombia.



Esta hora es tomada de los patrones de referencia del Laboratorio de Tiempo y Frecuencia del Instituto Nacional de Metrología.

Posición actual aproximada del Sol respecto a Colombia

Instituto Nacional de Metrología

**RECIBO DE PROPUESTAS**

**BOGOTÁ D. C., HASTA EL 05 DE AGOSTO DE 2019 10:00 A.M.**

**OBJETO:** "GENERACIÓN DE UN MODELO DIGITAL DEL TERRERO EN FORMATO RASTER CON RESOLUCIÓN ESPACIAL DE UN (1) METRO, ORTOFOTOMOSAICOS QUE CUBRAN LA ZONA DE ESTUDIO Y LA CARTOGRAFÍA BÁSICA A ESCALA 1:2.000, QUE CUBRAN LA ZONA DE ESTUDIO"

FECHA Y HORA RADICACION	NOMBRE DE LA EMPRESA	CORREO ELECTRONICO	TELEFONO	FIRMA
5/8/19 8:03	Geoparun	licitaciones@geoparun.com	7450044	
5/8/19 9:08	AEROESTUDIOS S.A.S	INFORMACION@AEROESTUDIOS.COM	(4) 3 22 21 26	
5/8/19 9:32	Geocam Ingeniería SAS	awilches@geocamingeneria.com	8057939	
5/8/19 9:38	Fsatech corporation	andresarsas@Fsatechcorp.com	6360773	



**Anexo A**  
**Formulario de Presentación de Oferta**

**CONTRATACIÓN DIRECTA CUYO OBJETO CONTEMPLA: "PRESTAR SERVICIOS PARA LA GENERACIÓN DE UN MODELO DIGITAL DEL TERRENO EN FORMATO RASTER CON RESOLUCIÓN ESPACIAL DE UN (1) METRO, ORTOFOTOMOSAICOS QUE CUBRAN LA ZONA DE ESTUDIO Y LA CARTOGRAFÍA BÁSICA A ESCALA 1:2.000, QUE CUBRAN LA ZONA DE ESTUDIO"."**

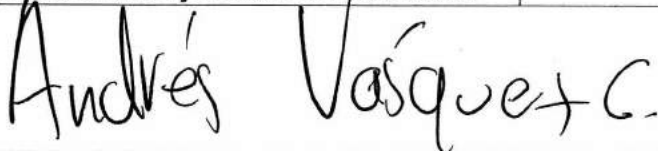
Bogotá D.C., 1 de agosto de 2019

Señores  
**Grupo de Contratos y Convenios**  
**Servicio Geológico Colombiano**  
**República de Colombia**  
La Ciudad.-

**Ref.: Oferta**

El suscrito **ANDRÉS VÁSQUEZ GONZÁLEZ**, titular de la Cédula de Ciudadanía No. **1136882068 de Bogotá**, actuando en mi calidad de apoderado de **AEROESTUDIOS S.A.S**, tal como consta en (los documentos presentados con la **Manifestación de Interés** o el poder adjunto, de tratarse de un representante distinto a aquél que presentó la **Manifestación de Interés**), presento **Oferta**, por un monto total, incluido el IVA y todos los demás tributos aplicables, así como todos los costos y gastos asociados a la ejecución del **Contrato**, como se relaciona a continuación:

Monto total ofrecido, incluido el IVA y todos los demás tributos aplicables, así como todos los costos y gastos asociados a la ejecución del <b>Contrato</b> :	<b>\$ 129'710.000 =</b> <b>Ciento Veintinueve Millones Setecientos Diez Mil Pesos M/CTE</b>
----------------------------------------------------------------------------------------------------------------------------------------------------------------	------------------------------------------------------------------------------------------------



Firma del representante legal o apoderado del **Integrante de la Lista Limitada**

**ANDRÉS VÁSQUEZ GONZÁLEZ**

Nombre del representante legal o apoderado del **Integrante de la Lista Limitada**

**1136882068 de Bogotá**

Número de Identificación del representante legal o apoderado del **Integrante de la Lista Limitada**

**AEROESTUDIOS S.A.S NIT 800076404-0**

Nombre del **Integrante de la Lista Limitada**

*Con la sola presentación de esta **Oferta** se entenderá que el **Integrante de la Lista Limitada** acepta todas y cada una de las cláusulas incluidas en la minuta del **Contrato** y sus Anexos, incluidos como Anexo de la **Solicitud de Ofertas**.*

**Anexo A**  
Formulario de Presentación de Oferta

**CONTRATACIÓN DIRECTA CUYO OBJETO CONTEMPLA: "PRESTAR SERVICIOS PARA LA GENERACIÓN DE UN MODELO DIGITAL DEL TERRENO EN FORMATO RASTER CON RESOLUCIÓN ESPACIAL DE UN (1) METRO, ORTOFOTOMOSAICOS QUE CUBRAN LA ZONA DE ESTUDIO Y LA CARTOGRAFÍA BÁSICA A ESCALA 1:2.000, QUE CUBRAN LA ZONA DE ESTUDIO".**

Bogotá D.C., 05 de agosto de 2019

Señores  
**Grupo de Contratos y Convenios**  
**Servicio Geológico Colombiano**  
**República de Colombia**  
Bogotá

**Ref.: Oferta**

El suscrito **RAÚL ANDRÉS ARIAS TRUJILLO**, titular de la Cédula de Ciudadanía No. 79.301.811 de Bogotá, actuando en mi calidad de apoderado de **ISATECH CORPORATION S.A.S.**, tal como consta en los documentos presentados con la **Manifestación de Interés**, presento **Oferta**, por un monto total, incluido el IVA y todos los demás tributos aplicables, así como todos los costos y gastos asociados a la ejecución del **Contrato**, como se relaciona a continuación:

Monto total ofrecido, incluido el IVA y todos los demás tributos aplicables, así como todos los costos y gastos asociados a la ejecución del <b>Contrato</b> :	Ciento treinta y cinco millones quinientos veintisiete mil cuarenta y seis pesos- \$135.527.046
----------------------------------------------------------------------------------------------------------------------------------------------------------------	----------------------------------------------------------------------------------------------------



Firma del representante legal o apoderado del **Integrante de la Lista Limitada**

RAÚL ANDRÉS ARIAS TRUJILLO

Nombre del representante legal o apoderado del **Integrante de la Lista Limitada**

C.C 79.301.811 de Bogotá

Número de Identificación del representante legal o apoderado del **Integrante de la Lista Limitada**

ISATECH CORPORATION S.A.S

Nombre del **Integrante de la Lista Limitada**

Con la sola presentación de esta **Oferta** se entenderá que el **Integrante de la Lista Limitada** acepta todas y cada una de las cláusulas incluidas en la minuta del **Contrato** y sus **Anexos**, incluidos como Anexo de la **Solicitud de Ofertas**.

## Formulario de Presentación de Oferta

CONTRATACIÓN DIRECTA CUYO OBJETO CONTEMPLA: "PRESTAR SERVICIOS PARA LA GENERACIÓN DE UN MODELO DIGITAL DEL TERRENO EN FORMATO RASTER CON RESOLUCIÓN ESPACIAL DE UN (1) METRO, ORTOFOTOMOSAICOS QUE CUBRAN LA ZONA DE ESTUDIO Y LA CARTOGRAFÍA BÁSICA A ESCALA 1:2.000, QUE CUBRAN LA ZONA DE ESTUDIO"

Bogotá D.C., agosto 5 de 2019

Señores

**GRUPO DE CONTRATOS Y CONVENIOS  
SERVICIO GEOLÓGICO COLOMBIANO**República de Colombia  
Bogotá**Ref.: Oferta**

El suscrito LUIS ALEJANDRO WILCHES ROJAS, titular de la Cédula de Ciudadanía No. 79.953.084 de Bogotá, actuando en mi calidad de Representante Legal Suplente de la compañía GEOCAM INGENIERIA S.A.S., tal como consta en los documentos presentados con la Manifestación de Interés, presento Oferta, por un monto total, incluido el IVA y todos los demás tributos aplicables, así como todos los costos y gastos asociados a la ejecución del Contrato, como se relaciona a continuación:

Monto total ofrecido, incluido el IVA y todos los demás tributos aplicables, así como todos los costos y gastos asociados a la ejecución del <b>Contrato</b> :	\$ 152.000.000.00
----------------------------------------------------------------------------------------------------------------------------------------------------------------	-------------------

**LUIS ALEJANDRO WILCHES ROJAS**Cedula de Ciudadanía No. 79.953.084 de Bogotá  
Representante Legal Suplente  
GEOCAM Ingeniería S.A.S.  
NIT. 900.156.867-3

INGENIERÍA CREATIVA SOSTENIBLE

www.geocamingeneria.com  
info@geocamingeneria.com  
Calle 59 Bis # 8-75 Ofc. 1301 • Bogotá D.C - Colombia  
(+57) 1 8057939



**Anexo A**  
Formulario de Presentación de Oferta

**CONTRATACIÓN DIRECTA CUYO OBJETO CONTEMPLA: "PRESTAR SERVICIOS PARA LA GENERACIÓN DE UN MODELO DIGITAL DEL TERRENO EN FORMATO RASTER CON RESOLUCIÓN ESPACIAL DE UN (1) METRO, ORTOFOTOMOSAICOS QUE CUBRAN LA ZONA DE ESTUDIO Y LA CARTOGRAFÍA BÁSICA A ESCALA 1:2.000, QUE CUBRAN LA ZONA DE ESTUDIO".**


Bogotá D.C., 05 de agosto de 2019

Señores:  
**Grupo de Contratos y Convenios**  
**Servicio Geológico Colombiano**  
**República de Colombia**  
La Ciudad.

**Ref.: Oferta GeoSpatial S.A.S.**

El suscrito Carlos Enrique Niño Barragán, titular de la Cédula de Ciudadanía No. 7.220.117 de Duitama-Boyacá, actuando en mi calidad de apoderado de GeoSpatial S.A.S., tal como consta en los documentos presentados con la Manifestación de Interés, presento **Oferta**, por un monto total, incluido el IVA y todos los demás tributos aplicables, así como todos los costos y gastos asociados a la ejecución del **Contrato**, como se relaciona a continuación:

Monto total ofrecido, incluido el IVA y todos los demás tributos aplicables, así como todos los costos y gastos asociados a la ejecución del <b>Contrato</b> :	<b>\$ 161.500.000</b> <i>(Ciento sesenta y un millones quinientos mil pesos m/cte)</i>
----------------------------------------------------------------------------------------------------------------------------------------------------------------	-------------------------------------------------------------------------------------------



---

Firma del representante legal o apoderado del **Integrante de la Lista Limitada**  
Carlos Enrique Niño Barragán

---

Nombre del representante legal o apoderado del **Integrante de la Lista Limitada**  
7.220.117 de Duitama-Boyacá

---

Número de Identificación del representante legal o apoderado del **Integrante de la Lista Limitada**  
GeoSpatial S.A.S.




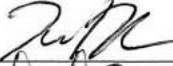




---

Nombre del **Integrante de la Lista Limitada**

Con la sola presentación de esta **Oferta** se entenderá que el **Integrante de la Lista Limitada** acepta todas y cada una de las cláusulas incluidas en la minuta del **Contrato** y sus Anexos, incluidos como Anexo de la **Solicitud de Ofertas**.

**LISTADO DE ASISTENCIA A LA AUDIENCIA DE RECEPCIÓN DE OFERTAS Y EVALUACIÓN**

Se hicieron presentes a las 10:00 a.m. del día 5 de agosto de 2018, en las instalaciones del **SERVICIO GEOLÓGICO COLOMBIANO**, con el fin de realizar la audiencia de radicación de oferta de la Contratación Directa No. 05 de 2019, las personas relacionadas a continuación:

EMPRESA	NOMBRE PERSONA ASISTENTE	FIRMA
Geocom Ingeniería S.A.S.	Luisa Rodríguez	
Fsatech Corporation	Diego A. Charry G.	
AEROSTUDIOS S.A.S	Ricardo A. Ramos P.	
Servicio Geológico Colombiano	Luis Antonio Borrero	
Servicio Geológico Colombiano	Walter Pizarro Sarmiento	
Servicio Geológico Colombiano.	Adriana Cristina Alvarez farfán	
Servicio Geológico Colombiano.	Wendy Johanna Urea Almanzar.	
SERVICIO GEOLÓGICO COLOMBIANO	RENE SOTERO GRANADOS	





**ACTA DE APERTURA DE SOBRES Y EVALUACIÓN**  
**CONTRATACIÓN DIRECTA No. 05 DE 2019**

Siendo las 10:00 a.m. del día 5 de agosto de 2019, en las instalaciones del Servicio Geológico Colombiano, se dio inicio a la Audiencia de apertura de sobre conforme lo previsto en el cronograma del documento SOLICITUD DE OFERTAS de la Contratación Directa No. 05 de 2019, cuyo objeto contempla: **“PRESTAR SERVICIOS PARA LA GENERACIÓN DE UN MODELO DIGITAL DEL TERRENO EN FORMATO RASTER CON RESOLUCIÓN ESPACIAL DE UN (1) METRO, ORTOFOTOMOSAICOS QUE CUBRAN LA ZONA DE ESTUDIO Y LA CARTOGRAFÍA BÁSICA A ESCALA 1:2.000, QUE CUBRAN LA ZONA DE ESTUDIO”**

En atención a la audiencia que tiene por objeto la (i) Recepción de Ofertas y Apertura de Sobres, y (ii) Evaluación de las mismas, de acuerdo con lo estipulado en los numerales 9 y 10 del documento en mención, se procede a dejar registro de las ofertas presentadas:

PROPONENTE	OFERTA
AEROESTUDIOS S.A.S.	\$129.710.000
ISATECH CORPORATION S.A.S.	\$135.527.046
GEOCAM INGENIERIA S.A.S.	\$152.000.000
GEOSPATIAL S.A.S.	\$161.500.000

Una vez calculada la mediana de estos valores, el cual corresponde a la suma de \$143.763.523, se determina, que ninguna de las ofertas presentadas se encuentra por debajo del 85% de la mediana, que corresponde \$122.198.994,55, como consecuencia ninguna de las ofertas es rechazada.

De acuerdo con el resultado de la aplicación del procedimiento establecido en el numeral 10.1 del documento de solicitud de Ofertas, el orden de elegibilidad es el siguiente:

ORDEN	OFERENTE
1	AEROESTUDIOS S.A.S.
2	ISATECH CORPORATION S.A.S.
3	GEOCAM INGENIERIA S.A.S.
4	GEOSPATIAL S.A.S.

Teniendo en cuenta lo anterior, se solicita a la empresa **AEROESTUDIOS S.A.S.** acreditar los requisitos establecidos en el documento de solicitud de ofertas ante el SGC, antes de la fecha indicada en el cronograma de dicho documento.

En constancia firman quienes intervinieron,

RUBIELA GONZÁLEZ GONZÁLEZ  
Abogada Grupo de Contratos y Convenios

JOSE ALBERTO HIGUERA  
Abogado Oficina Asesora Jurídica

LUIS ALBERTO ROJAS  
Profesional Unidad de Recursos Financieros

LUIS ANTONIO BARRERA  
Dirección de Geoamenazas -Área Técnica