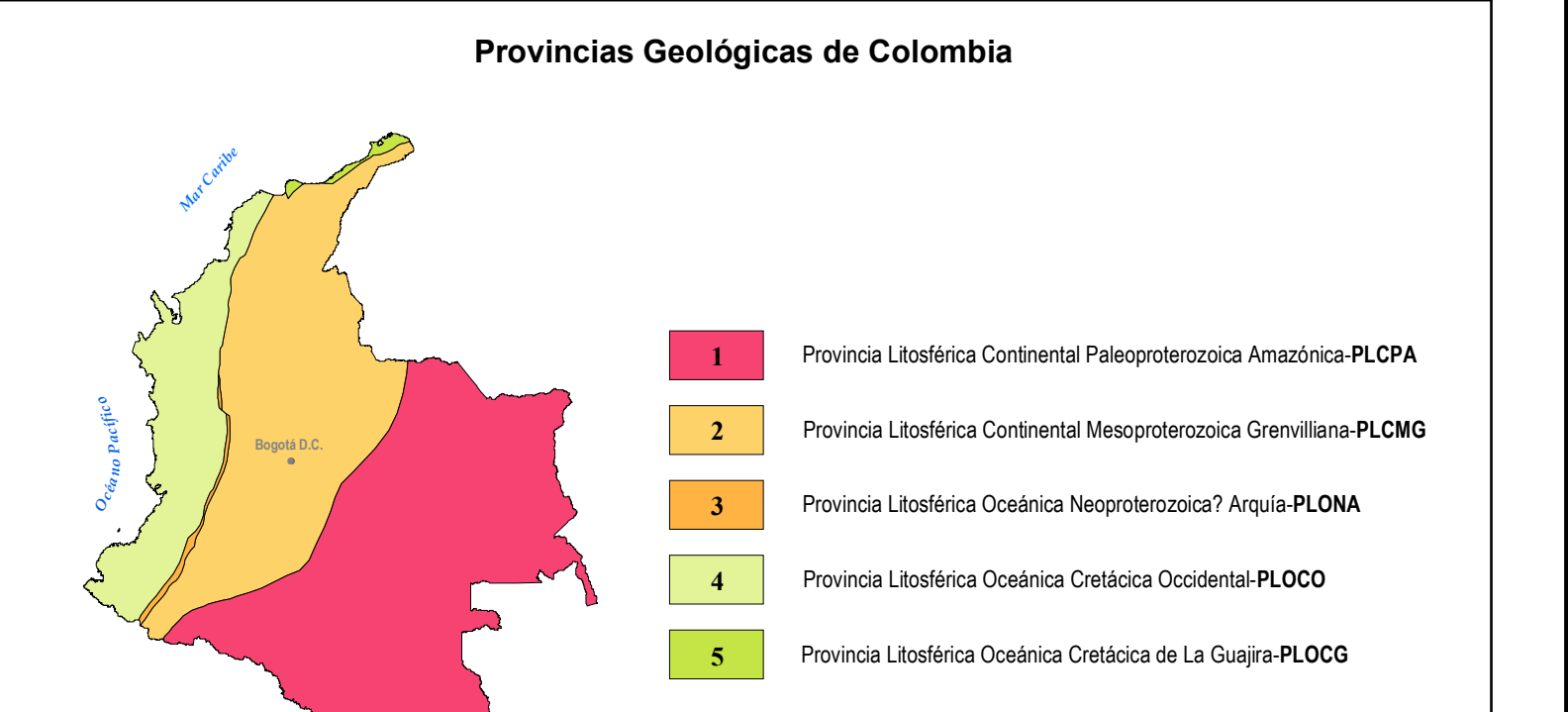


Descripción
Q-af: Depósitos aluviales y faneros aluviales.
Q-f: Terrazas aluviales.
N-Su: Conglomerados y arenas poco consolidados con matriz limosa y arcillosa.
E-Sm: Arcillas con intercalaciones de limos, toscales arenas y arenas.

Codificación de las Unidades Cronoestratigráficas del Atlas Geológico de Colombia
MP3NPI-Mg2
EDAD + LITOLOGÍA + PROVINCIA
Mesoproterozoico-Neoproterozoico Metamórfica en facies granulita PLCMG

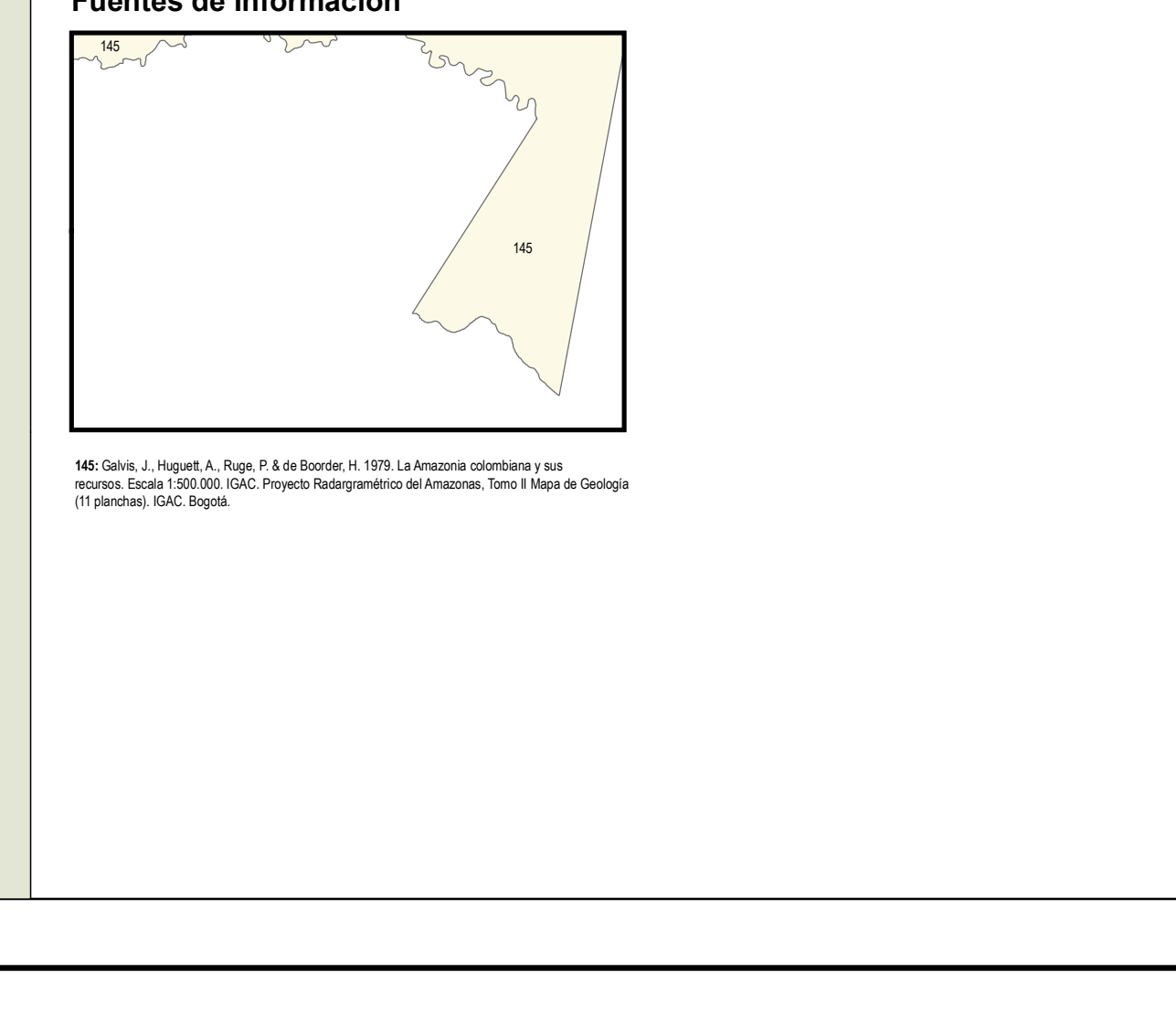
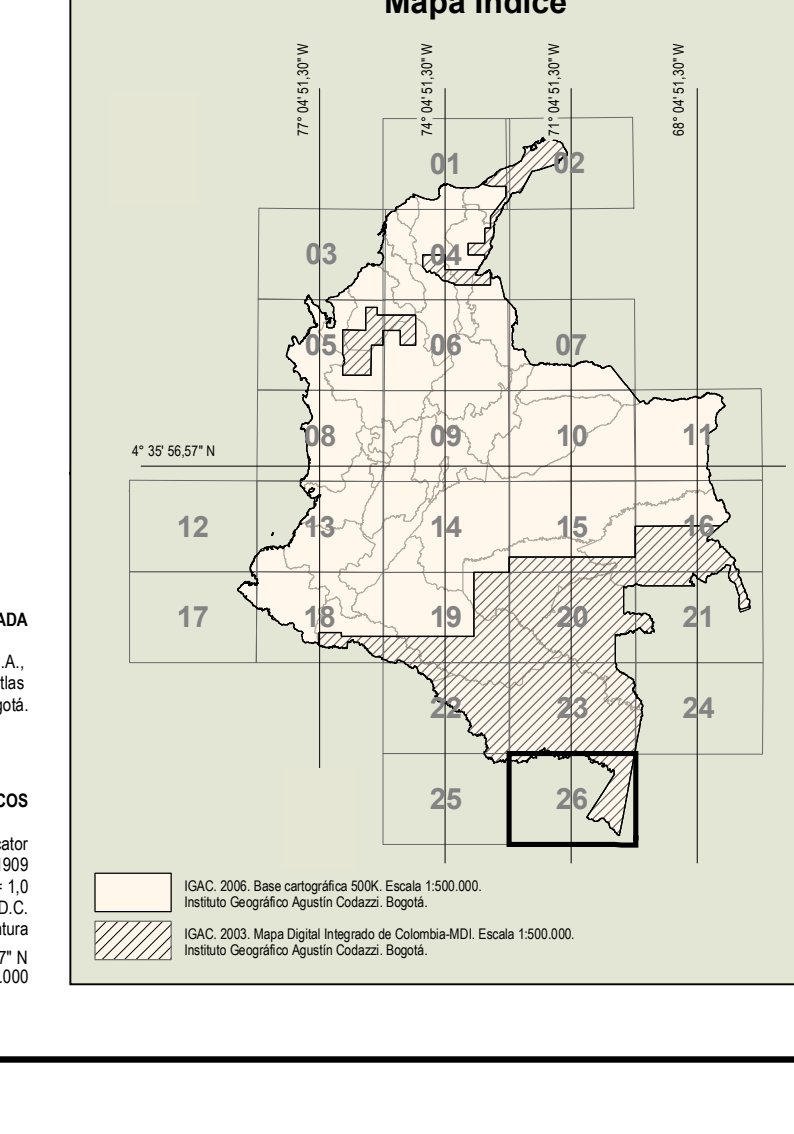
Table with columns for Rock Type (Rocas), Lithology (Litología), and Deposition (Depósitos). It details classification criteria for igneous, volcaniclastic, sedimentary, metamorphic, and deposit rocks based on composition and environment.



Convenções Geológicas
List of symbols for geological features: Falsa (Fault), Falsa inferida (Inferred fault), Falsa cubierta (Covered fault), Falsa de rumbo dextral (Dextral strike-slip fault), Falsa de rumbo sinistral (Sinistral strike-slip fault), Falsa inversa o de cabalgamiento (Inverse or thrust fault), Falsa normal (Normal fault), Falsa normal cubierta (Covered normal fault), Anticlinal (Anticline), Anticlinal cubierto (Covered anticline), Anticlinal con cabeceo (Anticline with fold), Anticlinal con flancos invertidos (Anticline with inverted flanks), Anticlinal volcado (Folded anticline), Anticlinal volcado con cabeceo (Folded anticline with fold), Sinclinal (Syncline), Sinclinal cubierto (Covered syncline), Sinclinal con cabeceo (Syncline with fold), Sinclinal volcado (Folded syncline), Sinclinal volcado con cabeceo (Folded syncline with fold), Volcan (Volcano).

Logo of the Republic of Colombia, Ministerio de Minas y Energía, and INGEOMINAS 90th anniversary logo.

Instituto Colombiano de Geología y Minería INGEOMINAS Servicio Geológico
ATLAS GEOLÓGICO DE COLOMBIA 2007
Jorge Gómez Tapias, Álvaro Nivia Guevara, Nobora Emma Montes Ramírez, Diana María Jiménez Mejía, María Janeth Sepúlveda Ospina, Tatiana Gaona Narváez, Jairo Alonso Osorio Naranjo, Hans Diederix, Myriam Mora Penagos and Martha Edith Velásquez David
Escala 1:500.000
2007



OTIA RECONSTRUCCIÓN
Gómez, J., Nivia, A., Martín, N.E., Jiménez, D.M., Sepúlveda, M.J., Castro, T., Ospina, J.A., Diederix, H., Mora, M. & Velázquez, M.E., compiladores. 2007. Plancha 5-26 del Atlas Geológico de Colombia 2007. Escala 1:500.000. INGEOMINAS, Bogotá.